

Deutscher Wetterdienst
Allgemeine Straßenwettervorhersage für Bayern
ausgegeben von der Regionalen Wetterberatung München
am Montag, 08.12.2025 07:00 Uhr

Schlagzeile für die nächsten 24 Stunden:
Bis zum Vormittag an den Alpen zum Teil Dauerregen. Im Tagesverlauf generell trockener, aber noch viele Wolken. Sehr mild.

Wetter- und Warnlage:
Tiefdruckgebiete über dem nahen Atlantik führen mit südwestlicher Strömung sehr milde Meeresluft nach Bayern. Diese gelangt allmählich unter Hochdruckeinfluss.

WIND/STURM:
In den Kammlagen der Mittelgebirge und in Gipfellagen der Alpen zeitweise starke bis stürmische Böen um 60 km/h aus Südwest.

DAUERREGEN/TAUWETTER:
Bis zum Vormittag in einigen Weststaulagen der Alpen, insbesondere aber des Oberallgäus, Mengen zwischen 30 und 40 l/qm in etwa 18 Stunden. Durch Schmelzwassereintrag aus dem Hochgebirge vereinzelt noch etwas höheres Niederschlagsdargebot.

NEBEL:
In der Nacht zum Dienstag vor allem im Umfeld größerer Gewässer örtlich Sichtweiten unter 150 m.

FROST/GLÄTTE:
In der Nacht zum Dienstag am westlichen Alpenrand zum Teil leichter Frost sowie lokal Glätte durch Reif oder überfrierende Nässe.

Vorhersage:
Heute anfangs in Alpennähe noch häufiger, sonst gebietsweise Regen. In der zweiten Tageshälfte nur noch vereinzelt nass. An den Alpen und im Vorland dann vermehrt Aufheiterungen, sonst weiterhin viele Wolken. Im Bayerwald um 8, sonst 10 bis 15 Grad. Mäßiger, mitunter stark böiger Südwestwind.

In der Nacht zum Dienstag in der Mitte und im Norden Bayerns zunächst etwas Regen. Später auch dort aufgelockert bis gering bewölkt. Vor allem im Umfeld größerer Gewässer gebietsweise Nebel. Frühwerte +9 bis +2, am westlichen Alpenrand örtlich bis -1 Grad. Dort lokal Glätte.

Straßenwetter in den Frühstunden, Dienstag 09.12.2025 in Bayern:

Glätte: wahrscheinlich
Glätteart: Reif / Überfrieren von Feuchtigkeit oder Nässe
Verbreitung: vereinzelt

Besonderheiten: Alpenrand

Am Dienstag im Norden Bayerns kompaktere Wolkenfelder, aber meist trocken. Am Bayerischen Wald und an der unteren Donau teilweise trüb durch Nebel oder Hochnebel. Je weiter Richtung Alpen, desto öfter Sonne. Höchsttemperatur zwischen 8 Grad am Fichtelgebirge und an der unteren Donau und örtlich 16 Grad im südlichen Alpenvorland. Schwachwindig.

In der Nacht zum Mittwoch an den östlichen Mittelgebirgen letzte Wolkenfelder, später auch dort zunehmend klar. Gebietsweise dichter Nebel oder Hochnebel. Frühwerte 7 bis 0, im Alpenvorland bis -2 Grad.

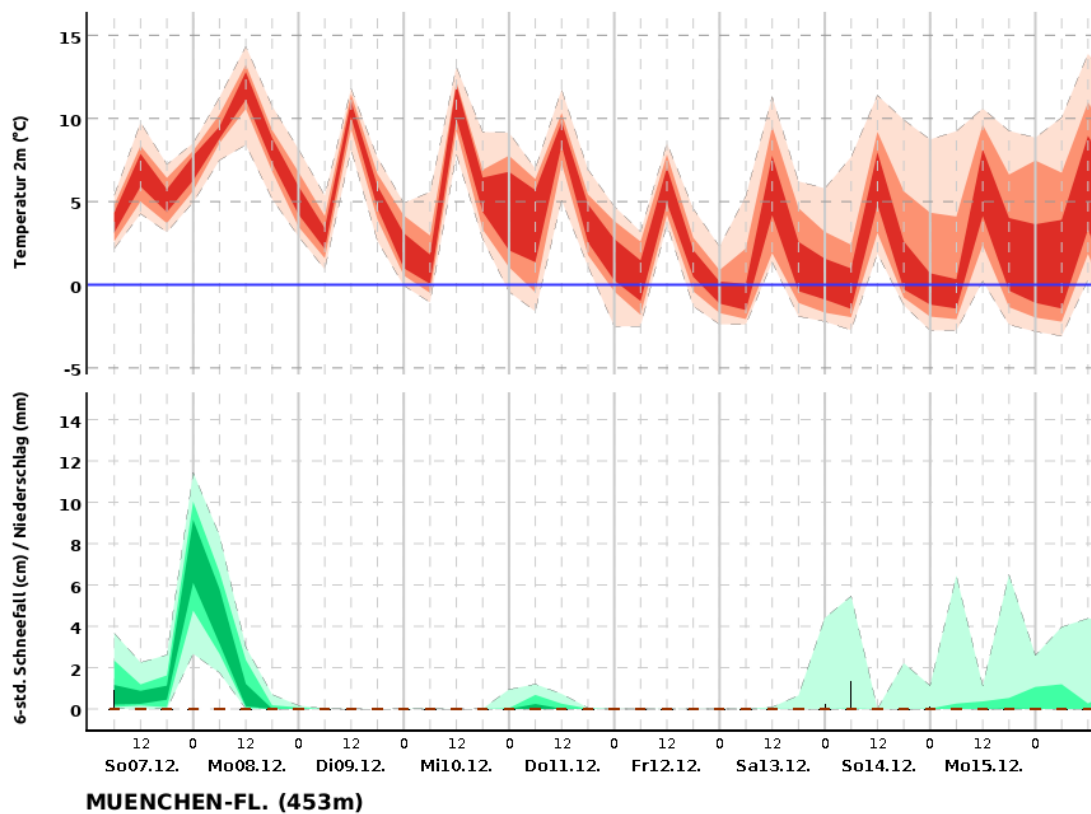
Am Mittwoch an der unteren Donau, entlang der Naab sowie am Bodensee den ganzen Tag über neblig. In allen anderen Regionen sonnig. Höchstwerte 10 bis 15, im Dauergrau kaum über 5 Grad. Schwacher Wind.

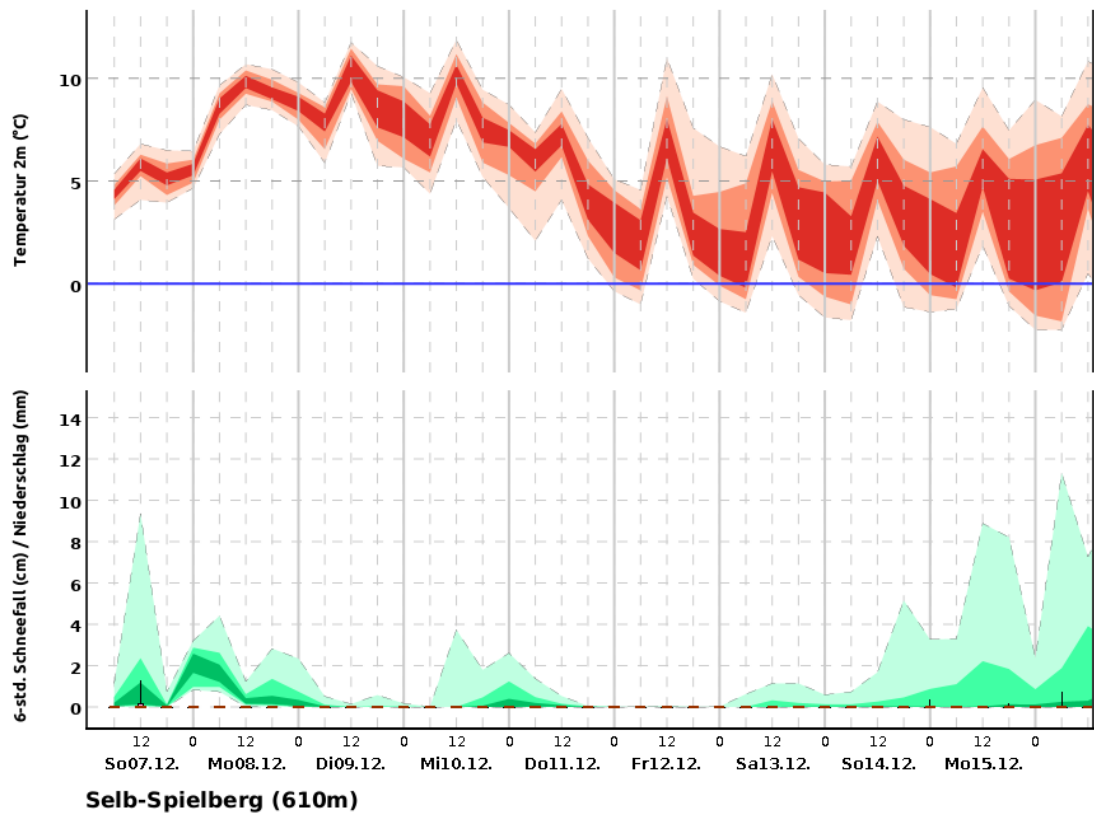
In der Nacht zum Donnerstag von Nordwesten allmählich mehr Wolken und auch etwas Regen. In der Südosthälfte wahrscheinlich noch trocken, aber Nebelausbreitung. Dort Tiefstwerte um den Gefrierpunkt, sonst 7 bis 3 Grad.

Am Donnerstag überwiegend stark bewölkt und stellenweise etwas Regen. In den Alpen dagegen öfter Sonne. Höchstwerte zwischen 6 und 12 Grad bei schwachem Wind.

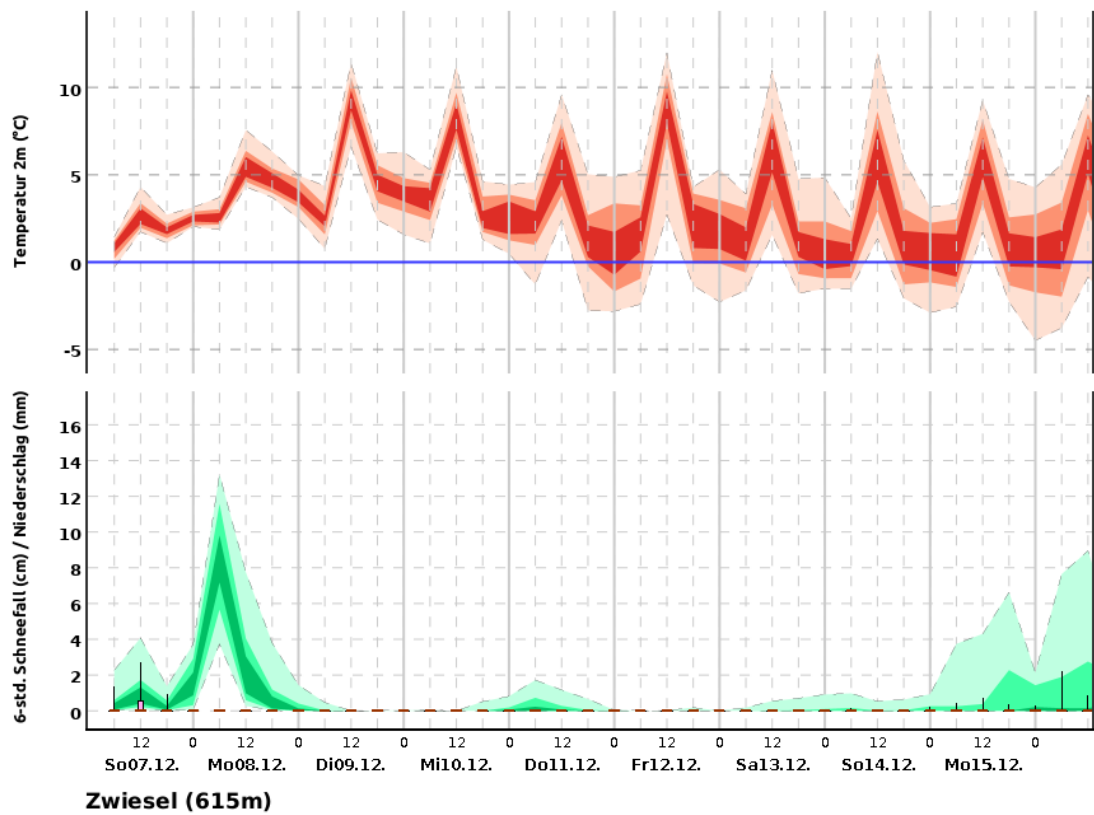
In der Nacht zum Freitag teils trüb durch Nebel oder Hochnebel, teils klar. Temperaturrückgang auf Werte zwischen 6 und 0, im Bayerischen Wald und an den Alpen bis -2 Grad.

Trendvorhersage bis zum 10. Folgetag: *exemplarisch dargestellt durch eine Vorhersage für München (Flughafen) sowie für die höheren Lagen im Norden durch Selb, im Bayerwald durch Zwiesel und in den Alpen durch Mittenwald*

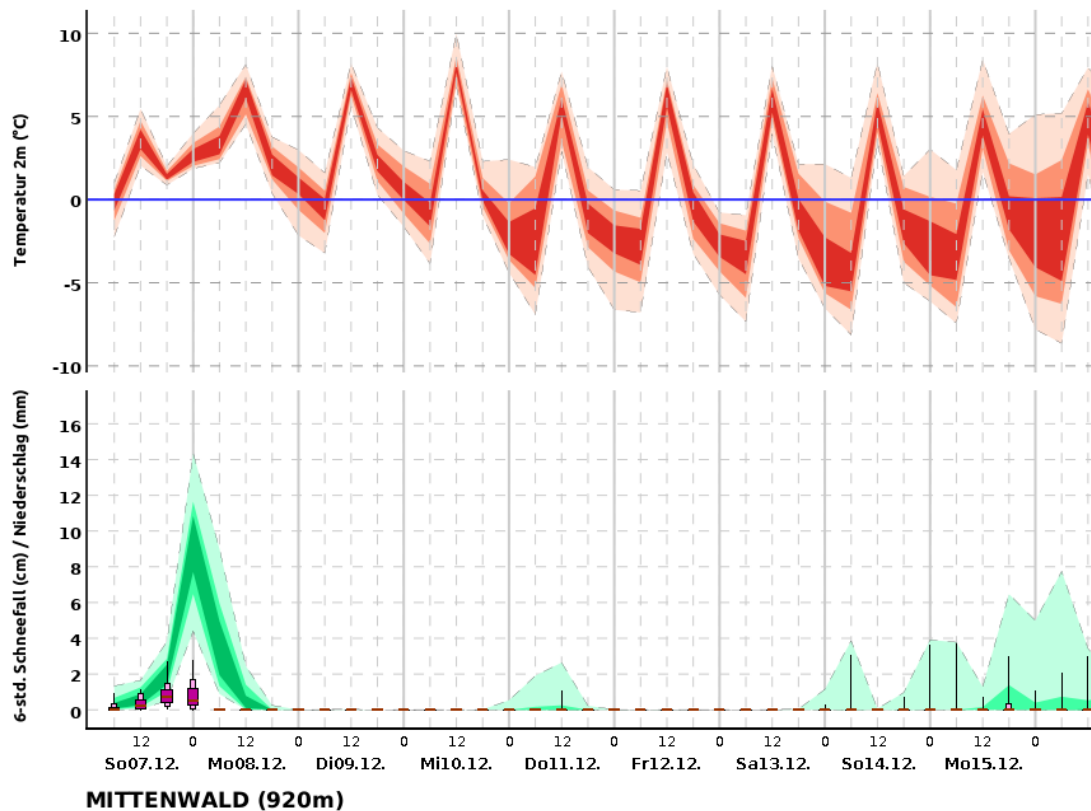




©2025 Deutscher Wetterdienst



©2025 Deutscher Wetterdienst



©2025 Deutscher Wetterdienst

Erläuterung: Die Trendvorhersage beschreibt, in welchem Rahmen sich Temperatur und Niederschlag/ Schneefall entwickeln werden. Dazu werden mehrere Vorhersagen berechnet, die möglichst alle potenziell zu erwartenden Entwicklungen umfassen sollen. Die Darstellungen fassen zusammen, in welchem Bereich 50%, 80% bzw. 100% dieser Vorhersagen liegen.



Hinweis: In seltenen Fällen kann die tatsächlich eingetroffene Wetterentwicklung auch außerhalb des 100%-Bereiches sein.

Nächste Aktualisierung: 10:45 Uhr, mehr unter www.dwd.de
 Deutscher Wetterdienst - Regionale Wetterberatung München / Brüser/Smieskol