

Deutscher Wetterdienst

Allgemeine Straßenwettervorhersage für Niedersachsen und Bremen
ausgegeben von der Regional- und Seewetterzentrale in Hamburg
am Freitag, 29.05.2026, 07:00 Uhr

Am Freitag sehr warm und zunehmend schwül, im Verlauf mit Gewittern, teils unwetterartig.

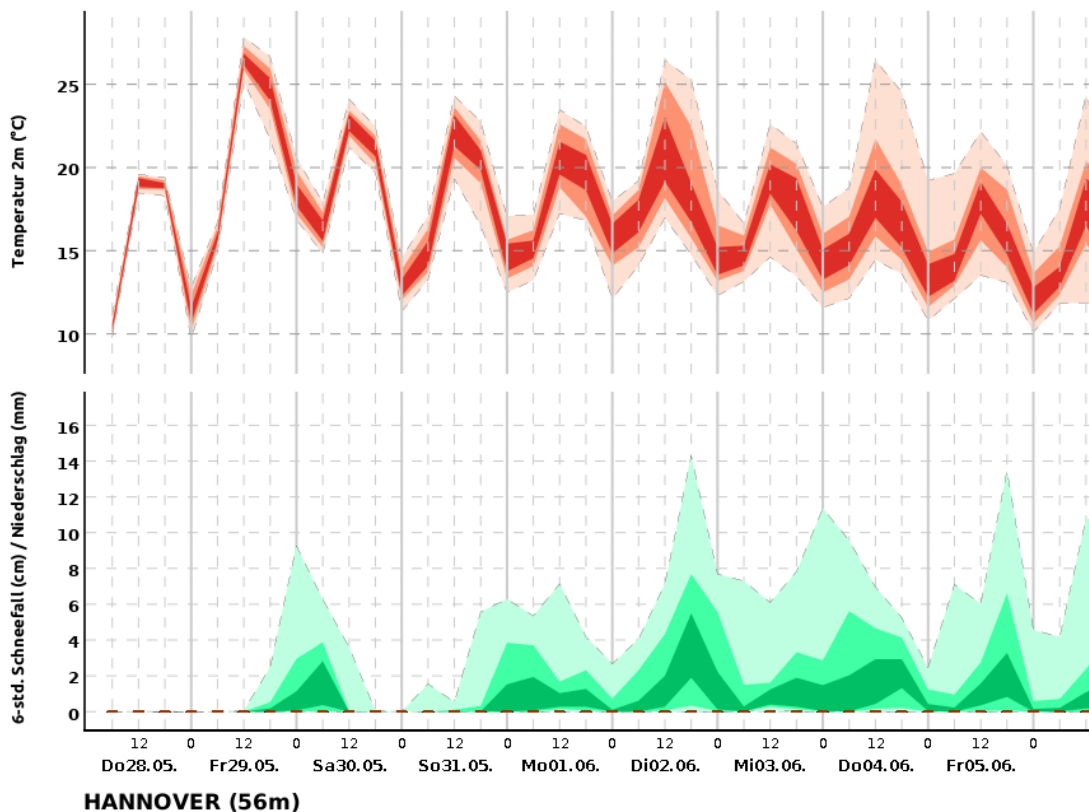
Entwicklung der Wetter- und Warnlage:

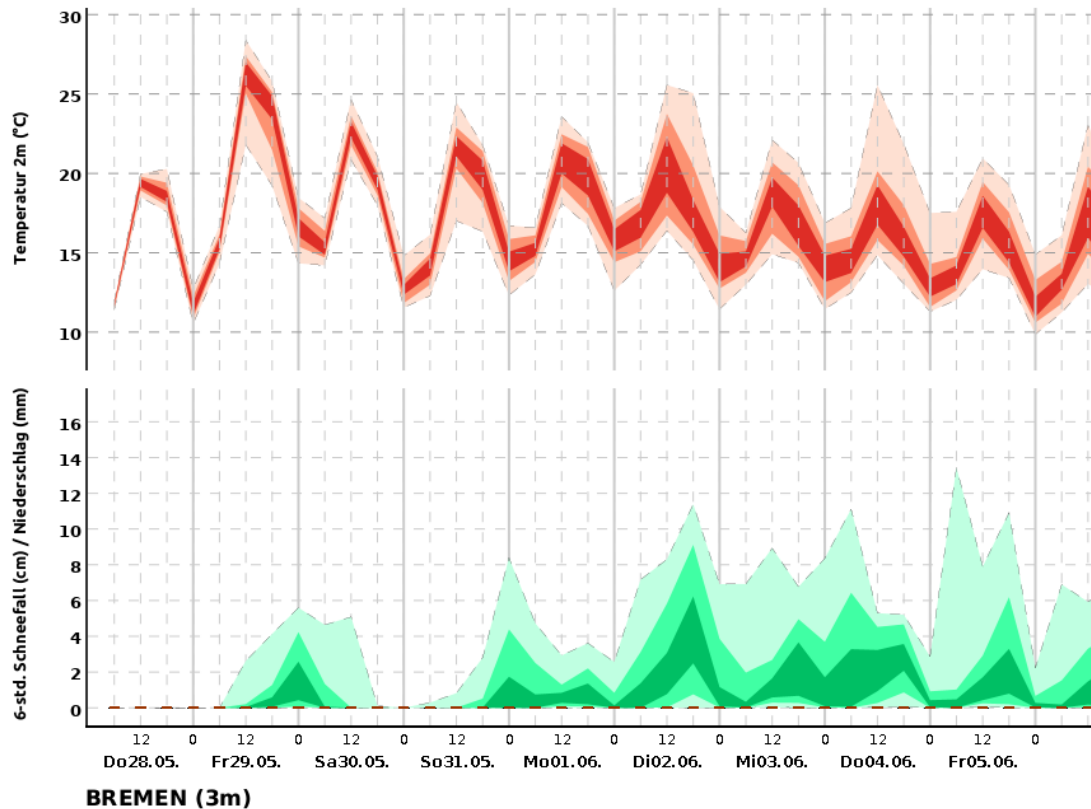
Am Freitag fließt mit südwestlicher Strömung schwül-warme Luft heran. Am Samstag sorgen auf Nordwest drehende Winde für Abkühlung mit einer maritimen mäßig warmen Luft.

GEWITTER (UNWETTER):

Ab Freitagvormittag ziehen von Nordwesten her kräftige Gewitter mit Starkregen bis 25 l/qm in kurzer Zeit, Sturmböen bis 85 km/h (Bft 9) und Hagel auf. Ab dem Nachmittag lokal Unwetter durch heftigen Starkregen um 30 l/qm in kurzer Zeit, schwere Sturmböen oder orkanartige Böen zwischen 90 und 110 km/h (Bft 10-11) und lokal Hagel mit 2 bis 4 cm Korndurchmesser. In den Abendstunden liegt der Schwerpunkt westlich der Weser, im Laufe der Nacht verlagert er sich unter Abschwächung nach Südostniedersachsen.

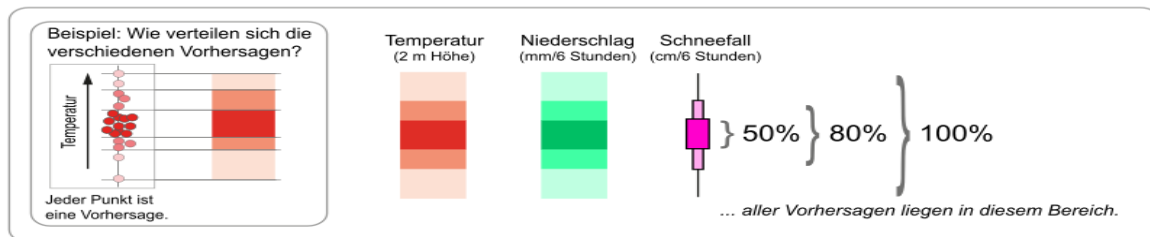
Trendvorhersage bis zum 10. Folgetag: *exemplarisch dargestellt durch eine Vorhersage für Hannover und Bremen*





©2026 Deutscher Wetterdienst

Erläuterung: Die Trendvorhersage beschreibt, in welchem Rahmen sich Temperatur und Niederschlag/ Schneefall entwickeln werden. Dazu werden mehrere Vorhersagen berechnet, die möglichst alle potenziell zu erwartenden Entwicklungen umfassen sollen. Die Darstellungen fassen zusammen, in welchem Bereich 50%, 80% bzw. 100% dieser Vorhersagen liegen.



Hinweis: In seltenen Fällen kann die tatsächlich eingetroffene Wetterentwicklung auch außerhalb des 100%-Bereiches sein.

Nächste Aktualisierung: spätestens Freitag, 29.05.2026, 10:30 Uhr

Hinweis:
Über die aktuelle Warnsituation können Sie sich jederzeit unter www.dwd.de oder in der Warnwetter-App des Deutschen Wetterdienstes informieren.

Deutscher Wetterdienst, RSZ Hamburg / Wiese