

Deutscher Wetterdienst

Allgemeine Straßenwettervorhersage für Schleswig-Holstein und Hamburg
ausgegeben von der Regional- und Seewetterzentrale Hamburg
am Freitag, 29.05.2026, 04:30 Uhr

Am Freitag warm und zunehmend schwül mit ansteigender Schauer- und Gewittergefahr.

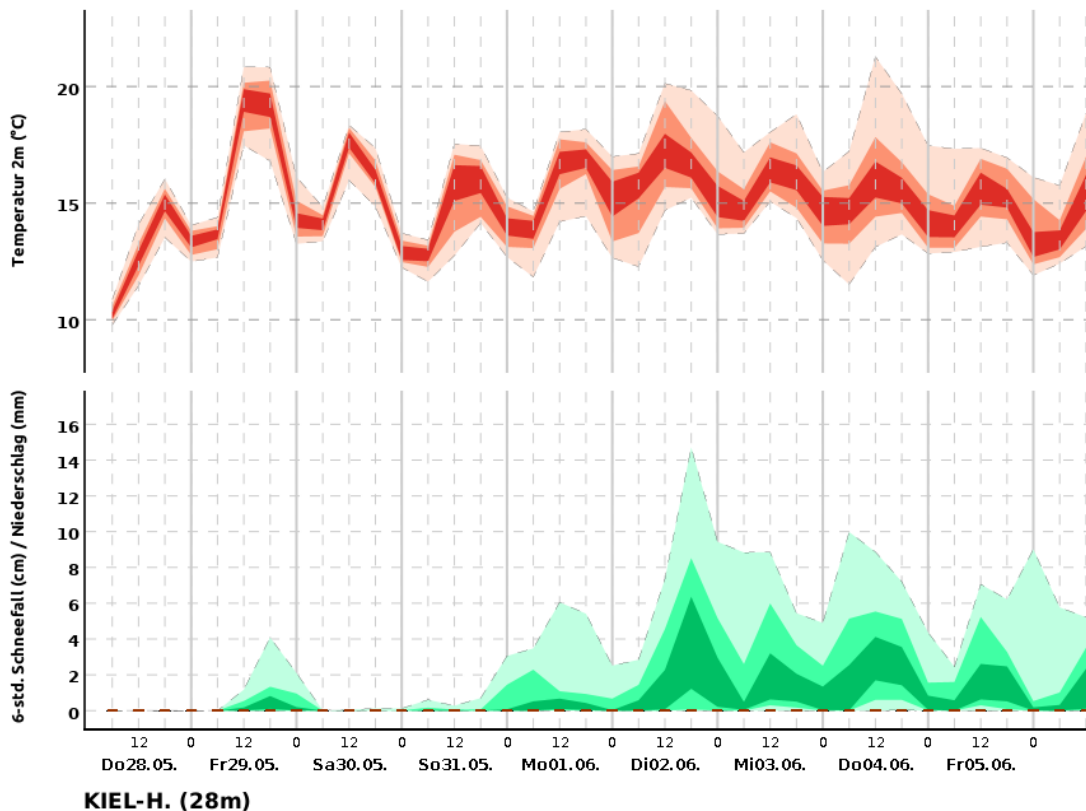
Entwicklung der Wetter- und Warnlage:

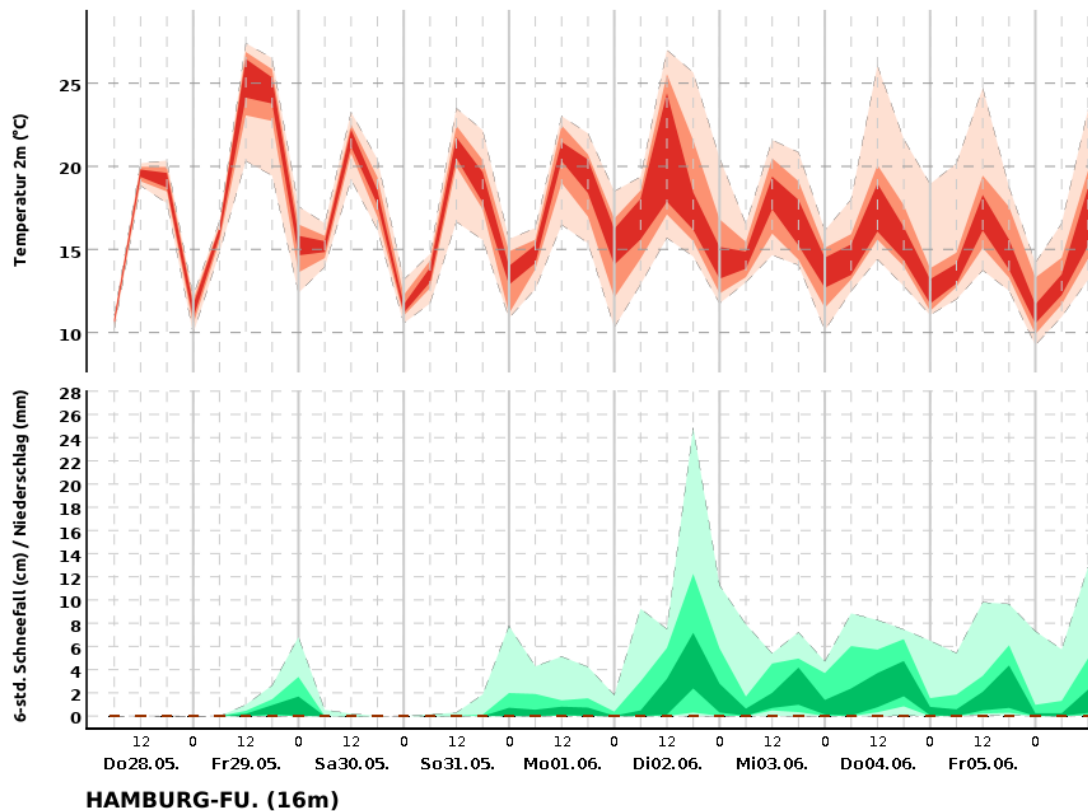
Am Freitag fließt mit südwestlicher Strömung schwül-warme Luft heran. Am Samstag sorgen auf Nordwest drehende Winde für Abkühlung mit einer maritimen mäßig warmen Luft.

GEWITTER (UNWETTER):

Am Freitag ab dem Vormittag von Westen her kräftige Gewitter mit Starkregen um 20 l/qm in kurzer Zeit, Sturmböen um 80 km/h (Bft 8) und Hagel. Ab dem Nachmittag geringe Wahrscheinlichkeit für lokale Unwetter durch heftigen Starkregen um 30 l/qm in kurzer Zeit, zusätzlich schwere Sturmböen um 100 km/h (Bft 10). Der Schwerpunkt liegt von Dithmarschen bis Lauenburg. Im Laufe der Nacht ziehen die Gewitter ostwärts ab.

Trendvorhersage bis zum 10. Folgetag: *exemplarisch dargestellt durch eine Vorhersage für Kiel und Hamburg*

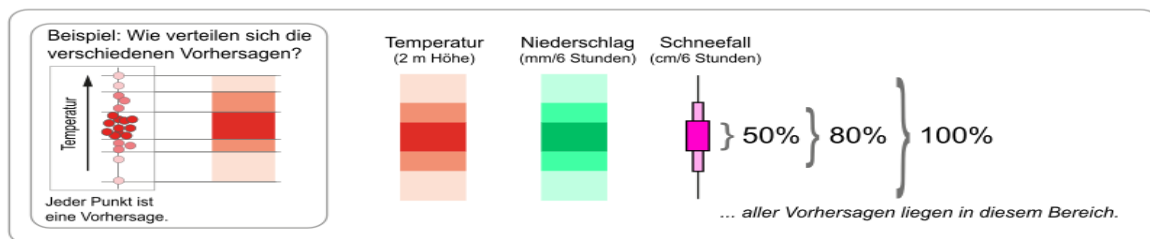




HAMBURG-FU. (16m)

©2026 Deutscher Wetterdienst

Erläuterung: Die Trendvorhersage beschreibt, in welchem Rahmen sich Temperatur und Niederschlag/ Schneefall entwickeln werden. Dazu werden mehrere Vorhersagen berechnet, die möglichst alle potenziell zu erwartenden Entwicklungen umfassen sollen. Die Darstellungen fassen zusammen, in welchem Bereich 50%, 80% bzw. 100% dieser Vorhersagen liegen.



Hinweis: In seltenen Fällen kann die tatsächlich eingetroffene Wetterentwicklung auch außerhalb des 100%-Bereiches sein.

Nächste Aktualisierung: spätestens Freitag, 29.05.2026, 07:00 Uhr

Hinweis:
Über die aktuelle Warnsituation können Sie sich jederzeit unter www.dwd.de oder in der Warnwetter-App des Deutschen Wetterdienstes informieren.

Deutscher Wetterdienst, RSZ Hamburg / Wiese