Deutscher Wetterdienst
Allgemeine Straßenwettervorhersage für Schleswig-Holstein und Hamburg
ausgegeben von der Regional- und Seewetterzentrale in Hamburg
am Sonntag, 29.11.2026, 10:45 Uhr

Zeitweise Glatteisgefahr; an den Küsten anfangs Windböen; kommende Nacht Nebel.

Entwicklung der Wetter- und Warnlage:
Ein Tiefausläufer überquert bis Montagmorgen langsam die Region. Während vorderseitig bei einem südöstlichen Wind noch mäßig kalte Kontinentalluft wetterbestimmend ist, wird rückseitig mit einer Südwestströmung etwas mildere und feuchtere Luft herangeführt.

FROST:
Gebietsweise leichter Frost um -1 Grad. Im Osten stellenweise bis Montagfrüh anhaltend, sonst im Tagesverlauf Temperaturanstieg auf positive Werte. Auf den Nordseeinseln meist frostfrei.

GLÄTTE/GLATTEIS (UNWETTER):
Ab heute Nachmittag bis zum frühen Montagmorgen vor allem in der Mitte und im Osten Glatteis durch gefrierenden Regen möglich (UNWETTER gering wahrscheinlich). Vorübergehend auch kurzzeitig Glätte durch leichten Schneefall nicht ganz ausgeschlossen.

WIND:
An einigen Abschnitten der Küsten Windböen um 55 km/h (Bft 7), an der Nordsee einzelne stürmische Böen um 65 km/h (Bft 8) aus Südost bis Süd, im Tagesverlauf nachlassender Wind.

NEBEL:
In der Nacht zum Montag und bis teils in den Dienstag hinein zeit- und gebietsweise Nebel mit Sichtweiten unter 150 m.

WIND:
Am Dienstag an der Nordsee Windböen, vereinzelt stürmische Böen aus Süd bis Südwest. Am Mittwoch nachlassend.

Straßenwetter in den Frühstunden Montag in Schleswig-Holstein und Hamburg:
Glätte: gering wahrscheinlich
Glätteart: Gefrierender Regen
Verbreitung: vereinzelt
Besonderheiten: In der zweiten Nachthälfte zum Montag unter Abschwächung allmählich ostwärts abziehende Niederschläge. Dabei in den Frühstunden zwischen Fehmarn und Lauenburg vereinzelt noch gefrierender Regen nicht ausgeschlossen.

Straßenwetter in den Frühstunden Dienstag in Schleswig-Holstein und Hamburg:
Glätte: gering wahrscheinlich
Glätteart: Überfrieren von Feuchtigkeit oder Nässe
Verbreitung: vereinzelt
Besonderheiten: vor allem auf Brücken

Trendvorhersage bis zum 10. Folgetag: *exemplarisch dargestellt durch eine Vorhersage für Kiel und Hamburg*

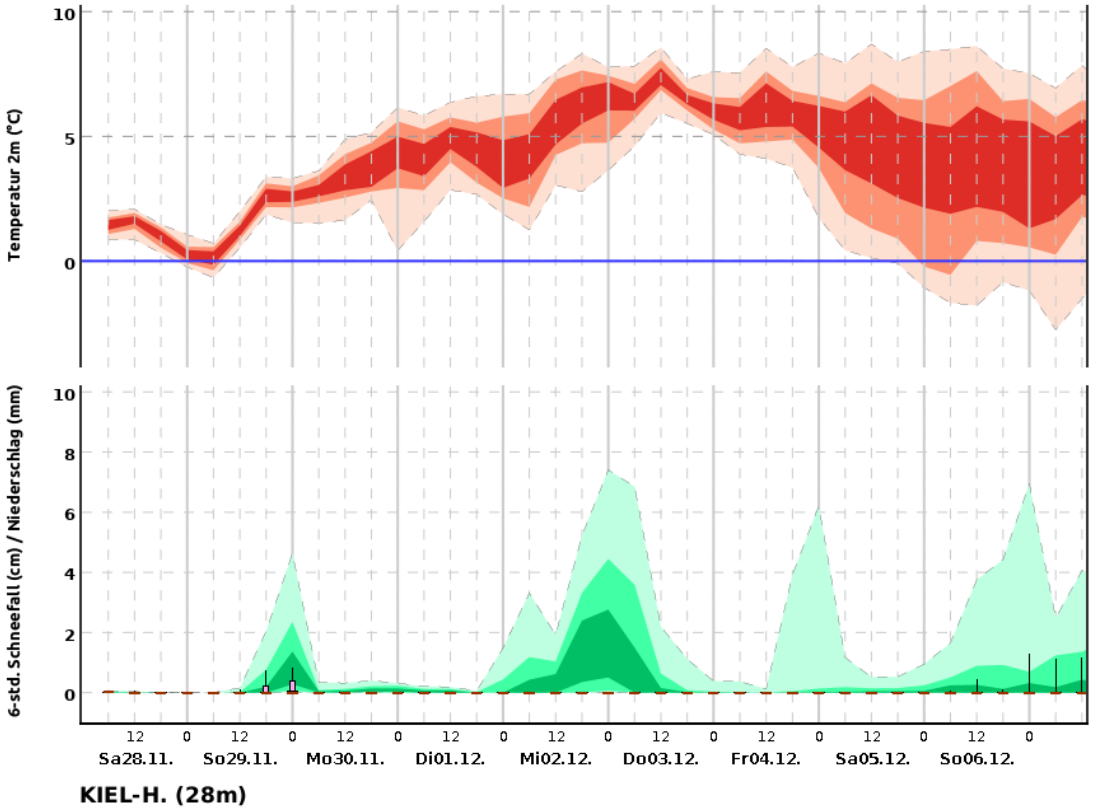

©2026 Deutscher Wetterdienst

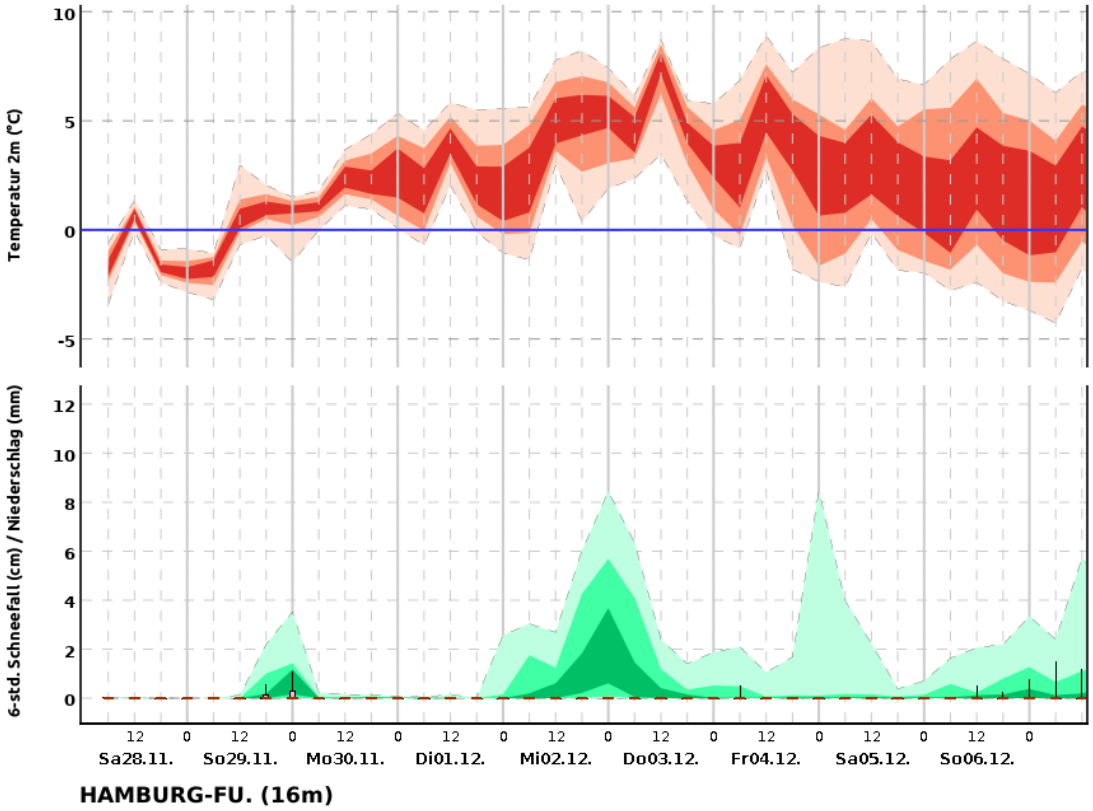

©2026 Deutscher Wetterdienst

Erläuterung: Die Trendvorhersage beschreibt, in welchem Rahmen sich Temperatur und Niederschlag/ Schneefall entwickeln werden. Dazu werden mehrere Vorhersagen berechnet, die möglichst alle potenziell zu erwartenden

Entwicklungen umfassen sollen. Die Darstellungen fassen zusammen, in welchem Bereich 50%, 80% bzw. 100% dieser Vorhersagen liegen.

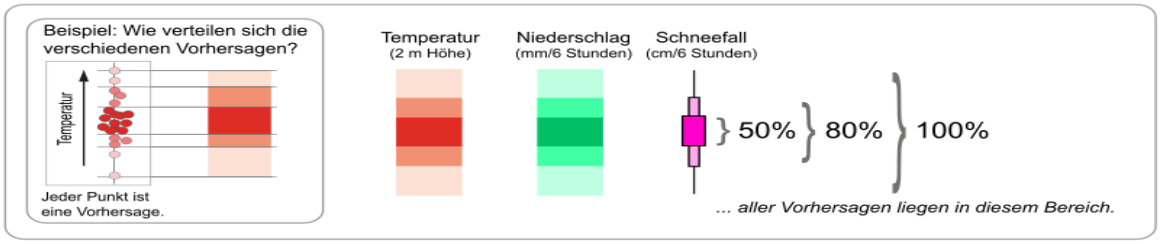

Hinweis: In seltenen Fällen kann die tatsächlich eingetroffene Wetterentwicklung auch außerhalb des 100%-Bereiches sein.

Nächste Aktualisierung: spätestens Sonntag, 29.11.2026, 20:30 Uhr

Hinweis:
Über die aktuelle Warnsituation können Sie sich jederzeit unter www.dwd.de oder in der Warnwetter-App des Deutschen Wetterdienstes informieren.

Deutscher Wetterdienst, RSZ Hamburg / M. Pohling