

Deutscher Wetterdienst
Allgemeine Straßenwettervorhersage für Bayern
ausgegeben von der Regionalen Wetterberatung München
am Dienstag, 28.05.2024 04:45 Uhr

Schlagzeile für die nächsten 24 Stunden:

Heute früh noch verbreitet, tagsüber sich an die Alpen und zum Bayerischen Wald zurückziehender Regen. In den anderen Regionen dann freundlicher.

Wetter- und Warnlage:

Hinter einer ostwärts abziehenden Kaltfront strömt kühlere und trockenere Luft nach Bayern, die unter Zwischenhocheinfluss gelangt. Im Südosten macht sich noch ein schwaches Tief über der Adria bemerkbar. In der Nacht zum Mittwoch greift von Westen das nächste Frontensystem über.

STARKREGEN/GEWITTER:

Heute früh an den östlichen Mittelgebirgen gebietsweise noch Regenmengen um 15 l/qm in einer oder bis 35 l/qm in mehreren Stunden. Kaum noch Blitze.

Vorhersage:

Heute früh mit Ausnahme Unterfrankens verbreitet Regen, an den östlichen Mittelgebirgen zum Teil noch kräftig, aber kaum mehr Blitze. Etwa südöstlich einer Linie vom Allgäu bis zum Oberpfälzer Wald bis Mittag, an den Alpen und im südlichen Bayerischen Wald auch am Nachmittag noch häufig nass. Ansonsten Wechsel von Sonne und Wolken und allenfalls vereinzelte Schauer. Maxima zwischen 15 und 20 Grad. Mäßiger, mitunter frischer Westwind.

In der Nacht zum Mittwoch vorübergehend aufklarend, nach Mitternacht von Westen aber bereits wieder dichte Wolken. In der Früh in Mainfranken etwas Regen. Minima 11 bis 7, an den östlichen Mittelgebirgen und Alpen um 5 Grad.

Am Mittwoch nach Südosten hin am Vormittag noch sonnige Phasen, im westlichen Franken bereits etwas Regen. Im Tagesverlauf zögernd ostwärts vorankommender Regen, zwischen östlichem Alpenrand und Bayerischem Wald bis zum Abend wahrscheinlich noch trocken. Höchsttemperatur 18 bis 23 Grad, die höchsten Werte am Inn. Mäßiger, in Franken auffrischender Südwestwind.

In der Nacht zum Donnerstag verbreitet Regen, Schauer und vereinzelte Gewitter. Tiefstwerte 13 bis 9 Grad.

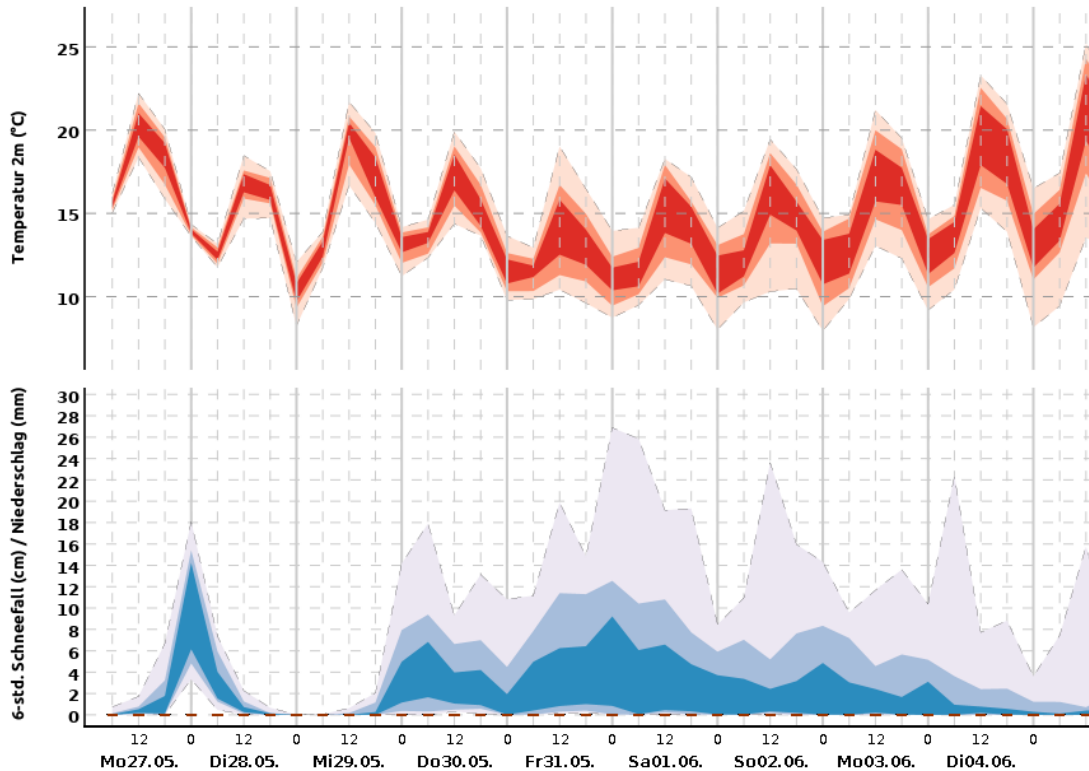
Am Donnerstag überall stark bewölkt. Am Vormittag insbesondere nach Südosten hin noch länger Regen, sonst im Tagesverlauf zunehmend Schauer und einzelne Gewitter. Maximal 16 bis 20 Grad und schwacher bis mäßiger Wind um West.

In der Nacht zum Freitag nördlich der Donau nur noch wenige Schauer und größere Wolkenlücken. Im Süden dagegen noch längere Zeit nass. 11 bis 7 Grad.

Am Freitag insgesamt stark bewölkt mit wiederholten Schauern und einzelnen Gewittern. In Alpennähe auch längere Zeit am Stück Regen. Im Oberallgäu bei längerem Regen nur kühle 12, sonst maximal 15 bis örtlich 20 Grad. Schwacher bis mäßiger Wind aus nördlichen Richtungen.

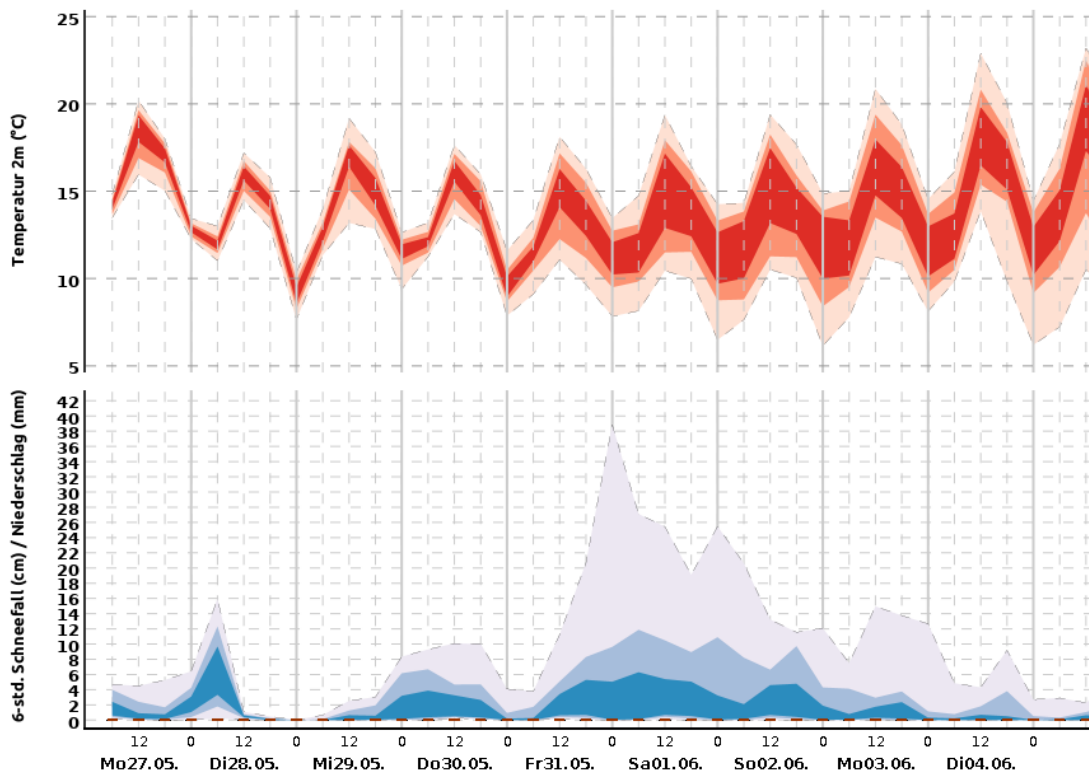
In der Nacht zum Samstag weitere, im Süden zum Teil kräftige Regenfälle. Tiefstwerte zwischen 12 und 6 Grad.

Trendvorhersage bis zum 10. Folgetag: *exemplarisch dargestellt durch eine Vorhersage für München (Flughafen) sowie für die höheren Lagen im Norden durch Selb, im Bayerwald durch Zwiesel und in den Alpen durch Mittenwald*



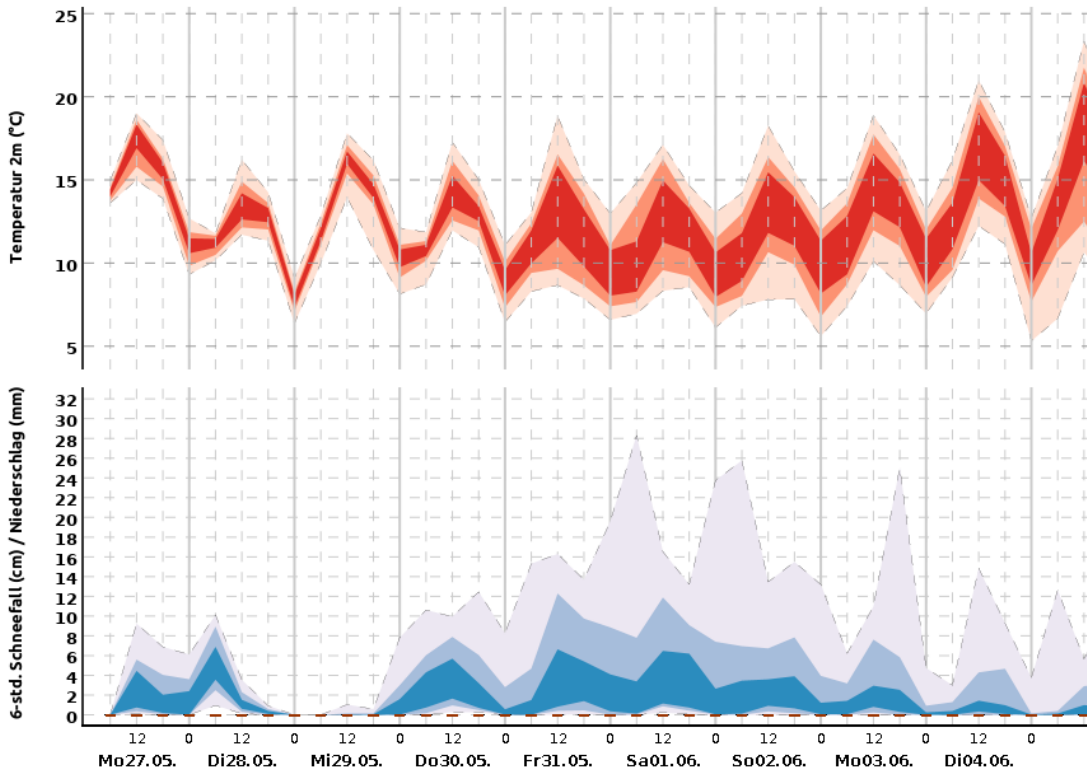
MUENCHEN-FL. (453m)

©2024 Deutscher Wetterdienst



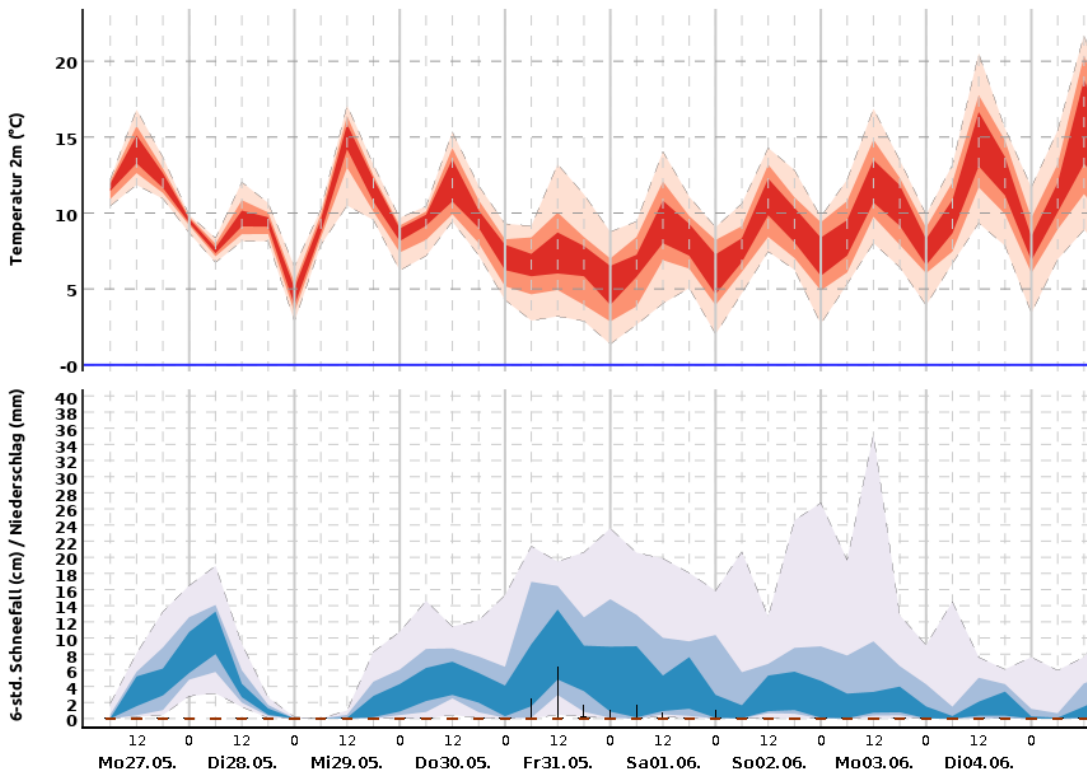
Selb-Spielberg (610m)

©2024 Deutscher Wetterdienst



Zwiesel (615m)

©2024 Deutscher Wetterdienst

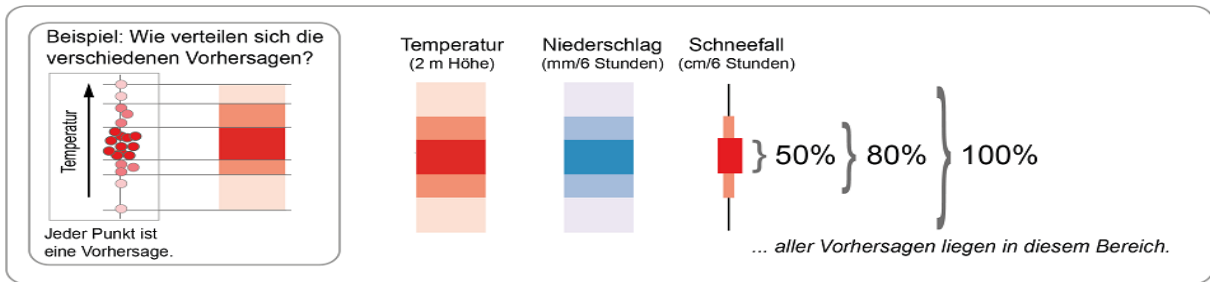


MITTENWALD (920m)

©2024 Deutscher Wetterdienst

Erläuterung: Die Trendvorhersage beschreibt, in welchem Rahmen sich Temperatur und Niederschlag/ Schneefall entwickeln werden. Dazu werden

mehrere Vorhersagen berechnet, die möglichst alle potenziell zu erwartenden Entwicklungen umfassen sollen. Die Darstellungen fassen zusammen, in welchem Bereich 50%, 80% bzw. 100% dieser Vorhersagen liegen.



Hinweis: In seltenen Fällen kann die tatsächlich eingetroffene Wetterentwicklung auch außerhalb des 100%-Bereiches sein.

Nächste Aktualisierung: 07:00 Uhr, mehr unter www.dwd.de
Deutscher Wetterdienst - Regionale Wetterberatung München / Ehmann