

Deutscher Wetterdienst
Allgemeine Straßenwettervorhersage für Bayern
ausgegeben von der Regionalen Wetterberatung München
am Dienstag, 29.10.2024 04:45 Uhr

Schlagzeile für die nächsten 24 Stunden:
Oftmals trüb, anfangs gebietsweise Nebel. In Alpennähe sonniger.

Wetter- und Warnlage:
Hochdruckeinfluss mit bodennah feuchter Luft bestimmt weiterhin das Wettergeschehen in Bayern. Eine anfangs noch über den Norden des Freistaats hinwegziehende Störung zeigt nur geringe Wetterwirksamkeit.

NEBEL:
Bis zum späten Vormittag sowie in der Nacht zum Mittwoch gebietsweise Nebel mit Sichten unter 150 m.

Straßenwetter in den Frühstunden, Dienstag 29.10.2024 in Bayern:

Glätte: keine
Glätteart: keine
Verbreitung: keine

Besonderheiten: keine

Vorhersage:
Heute in Nordbayern aus durchziehenden Wolken örtlich geringer Regen. Sonst oftmals trüb durch Nebel und Hochnebel, im Tagesverlauf gebietsweise aber Auflockerungen. Am sonnigsten an den Alpen und im höheren Vorland. Je nach Sonne 12 bis 18 Grad. In Franken mäßiger Wind um West, sonst schwachwindig.

In der Nacht zum Mittwoch wieder verbreitet Nebel und Hochnebel, stellenweise Sprühregen. Nur in den Alpen wahrscheinlich klar. Abkühlung auf 10 bis 4 Grad.

Am Mittwoch erneut oft neblig oder trüb unter Hochnebel, stellenweise auch etwas Sprühregen. Im Tagesverlauf nur vereinzelt Auflockerungen. Sonne von früh bis spät lediglich in den Alpen. Maxima zwischen 11 und 17 Grad. Schwacher Wind, vorwiegend aus östlichen Richtungen.

In der Nacht zum Donnerstag erneut Hochnebel oder Nebel. Minima zwischen 8 und 3 Grad.

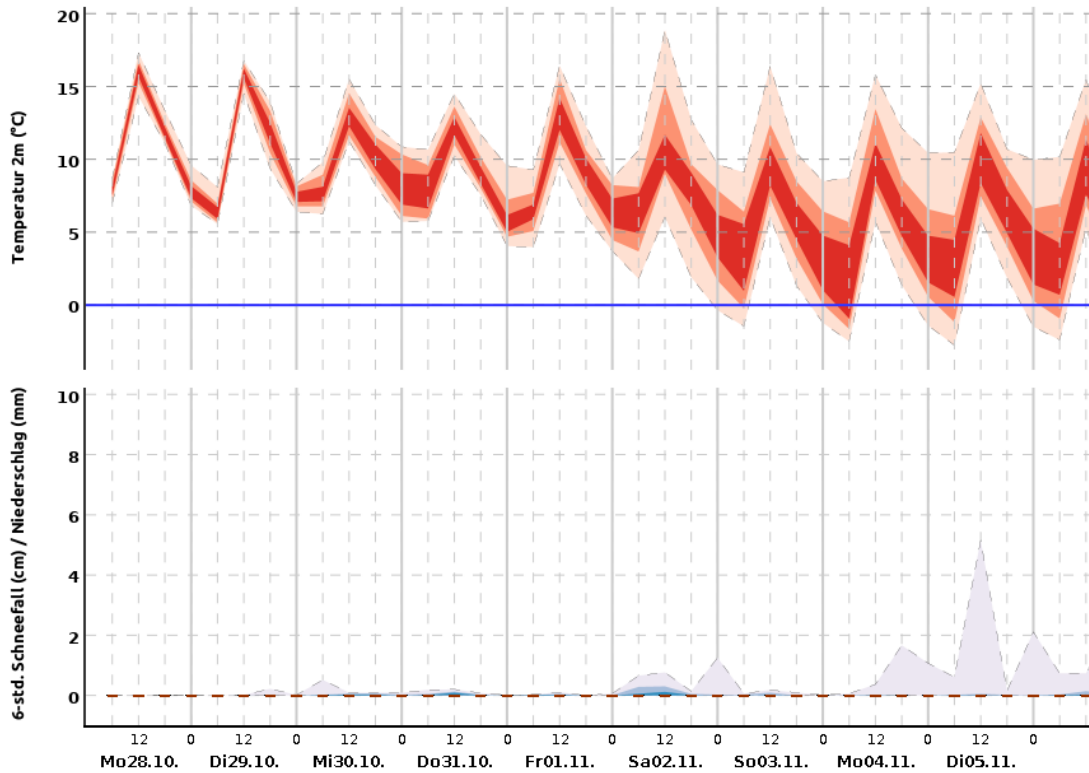
Am Donnerstag anfangs oft neblig-trüb. Vielerorts ganztägig dichter Hochnebel und stellenweise Sprühregen, später am Tage gebietsweise aber auch Auflockerungen. Am sonnigsten erneut in den Alpen. Höchstwerte zwischen 11 und 16 Grad. Schwachwindig.

In der Nacht zum Freitag teils trüb durch Nebel und Hochnebel, teils klar. Tiefstwerte 7 bis 1 Grad.

Am Freitag (Allerheiligen) zunächst häufig neblig-trüb. Im Tagesverlauf von Südwesten her zunehmend Sonne, jedoch an Main, Naab und unterer Donau wahrscheinlich örtlich ganztags trüb. Maximal 10 Grad bei Dauergrau und bis 18 Grad bei viel Sonnenschein. Schwacher Wind, vorwiegend aus Südwest.

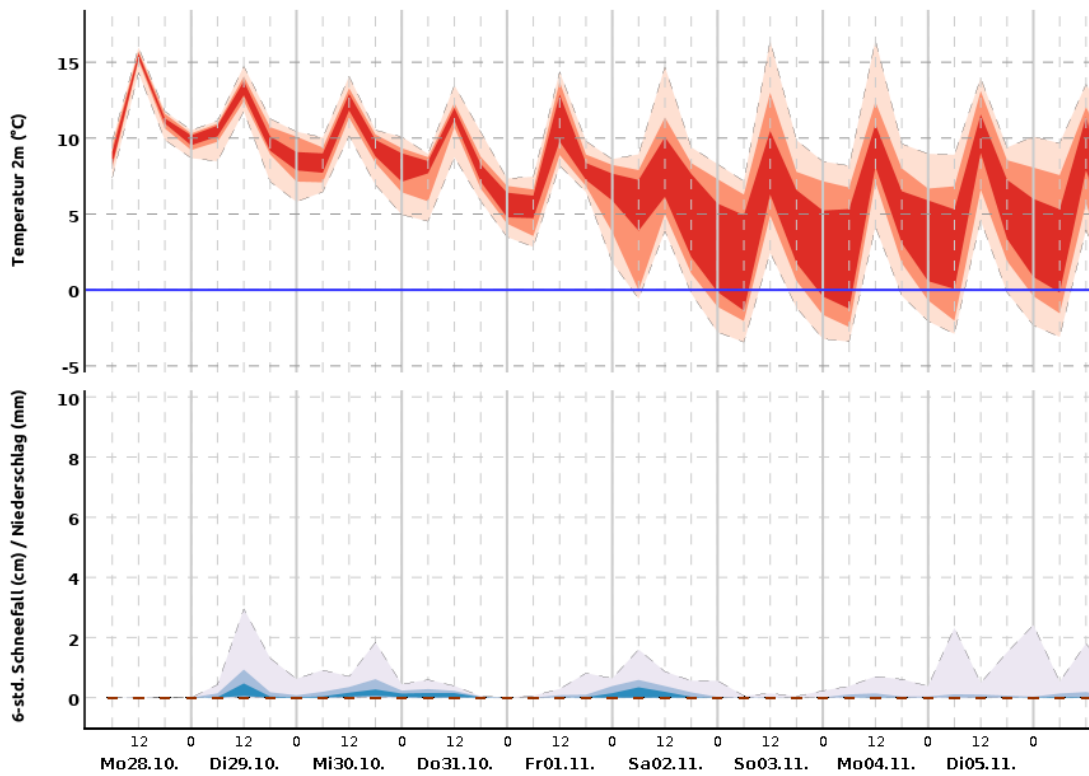
In der Nacht zum Samstag erneut Ausbreitung von Nebel und Hochnebel, im Norden Bayerns vereinzelt etwas Sprühregen. Minima zwischen 6 und 2 Grad.

Trendvorhersage bis zum 10. Folgetag: *exemplarisch dargestellt durch eine Vorhersage für München (Flughafen) sowie für die höheren Lagen im Norden durch Selb, im Bayerwald durch Zwiesel und in den Alpen durch Mittenwald*



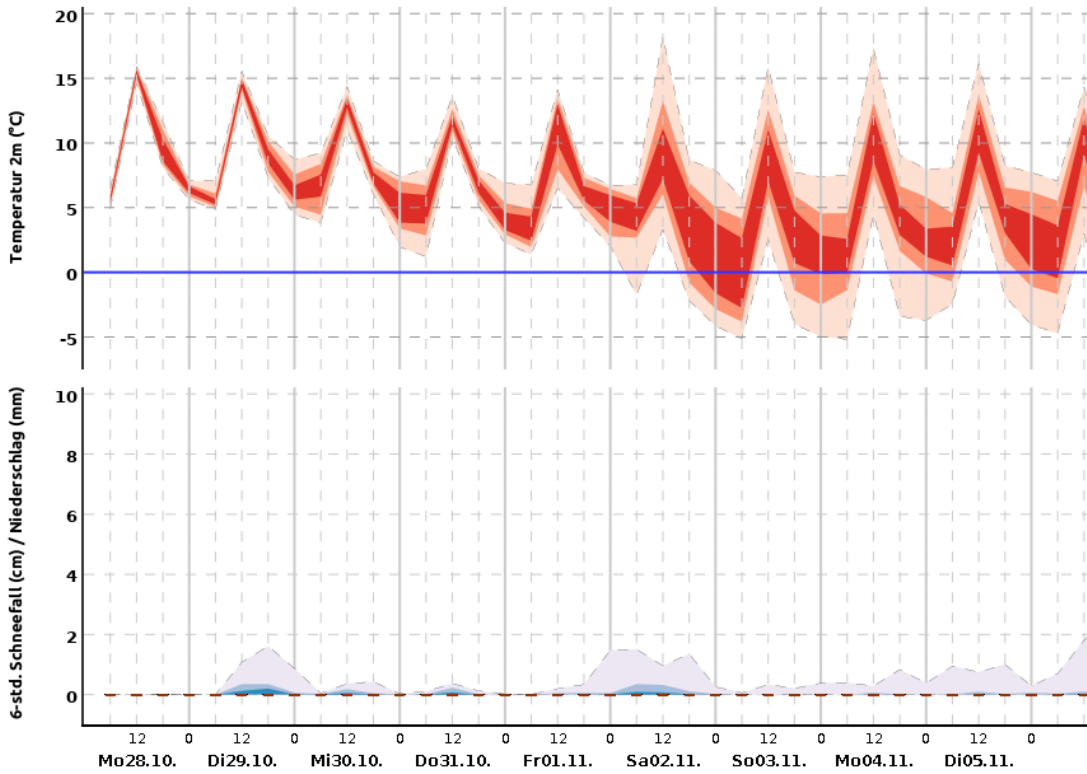
MUENCHEN-FL. (453m)

©2024 Deutscher Wetterdienst



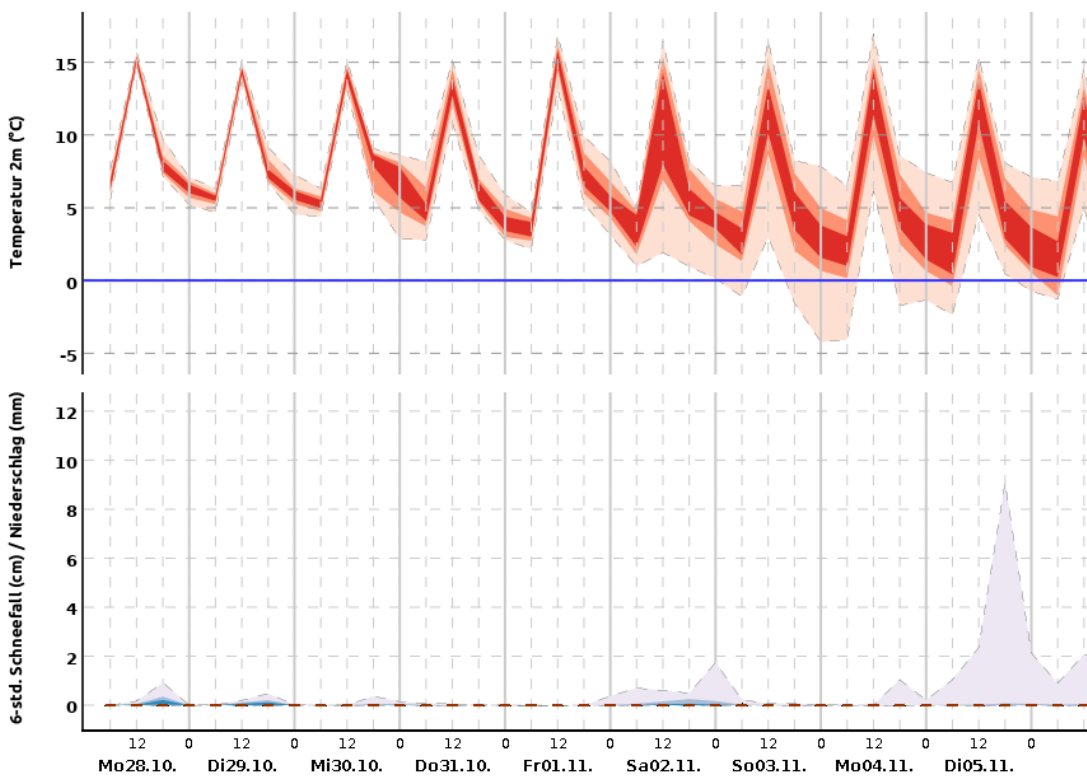
Selb-Spielberg (610m)

©2024 Deutscher Wetterdienst



Zwiesel (615m)

©2024 Deutscher Wetterdienst

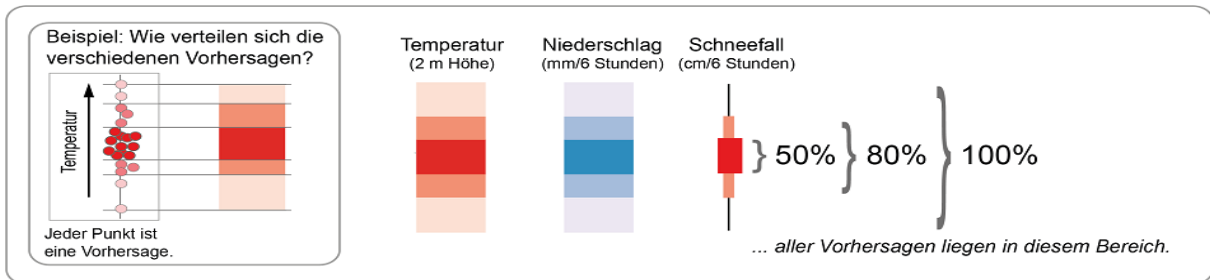


MITTENWALD (920m)

©2024 Deutscher Wetterdienst

Erläuterung: Die Trendvorhersage beschreibt, in welchem Rahmen sich Temperatur und Niederschlag/ Schneefall entwickeln werden. Dazu werden

mehrere Vorhersagen berechnet, die möglichst alle potenziell zu erwartenden Entwicklungen umfassen sollen. Die Darstellungen fassen zusammen, in welchem Bereich 50%, 80% bzw. 100% dieser Vorhersagen liegen.



Hinweis: In seltenen Fällen kann die tatsächlich eingetroffene Wetterentwicklung auch außerhalb des 100%-Bereiches sein.

Nächste Aktualisierung: 07:00 Uhr, mehr unter www.dwd.de
 Deutscher Wetterdienst - Regionale Wetterberatung München / Dominik Smieskol