

Deutscher Wetterdienst
Allgemeine Straßenwettervorhersage für Bayern
ausgegeben von der Regionalen Wetterberatung München
am Dienstag, 29.10.2024 20:45 Uhr

Schlagzeile für die nächsten 24 Stunden:
Nachts gebietsweise Nebel. Am Mittwoch oftmals trüb, am freundlichsten in den Alpen.

Wetter- und Warnlage:
Hochdruckeinfluss mit bodennah feuchter Luft bestimmt weiterhin das Wettergeschehen in Bayern.

NEBEL:
Bis Mittwochvormittag vielerorts Nebel, gebietsweise mit Sichten unter 150 m.

Vorhersage:
In der Nacht zum Mittwoch wieder verbreitet Nebel und Hochnebel. Nur in den Alpen wahrscheinlich klar. Im nördlichen Franken aus durchziehenden Wolken örtlich geringer Regen. Abkühlung auf 10 bis 4 Grad.

Straßenwetter in den Frühstunden, Mittwoch 30.10.2024 in Bayern:

Glätte: keine
Glätteart: keine
Verbreitung: keine

Besonderheiten: keine

Am Mittwoch oft neblig oder trüb unter Hochnebel, stellenweise auch etwas Sprühregen. Im Tagesverlauf gebietsweise Auflockerungen. Sonne von früh bis spät lediglich in den Alpen. Maxima zwischen 11 und 17 Grad. Schwachwindig.

In der Nacht zum Donnerstag verbreitet Nebel und Hochnebel. Minima zwischen 10 und 5, in den Alpen und im Bayerwald bei Aufklaren bis 3 Grad.

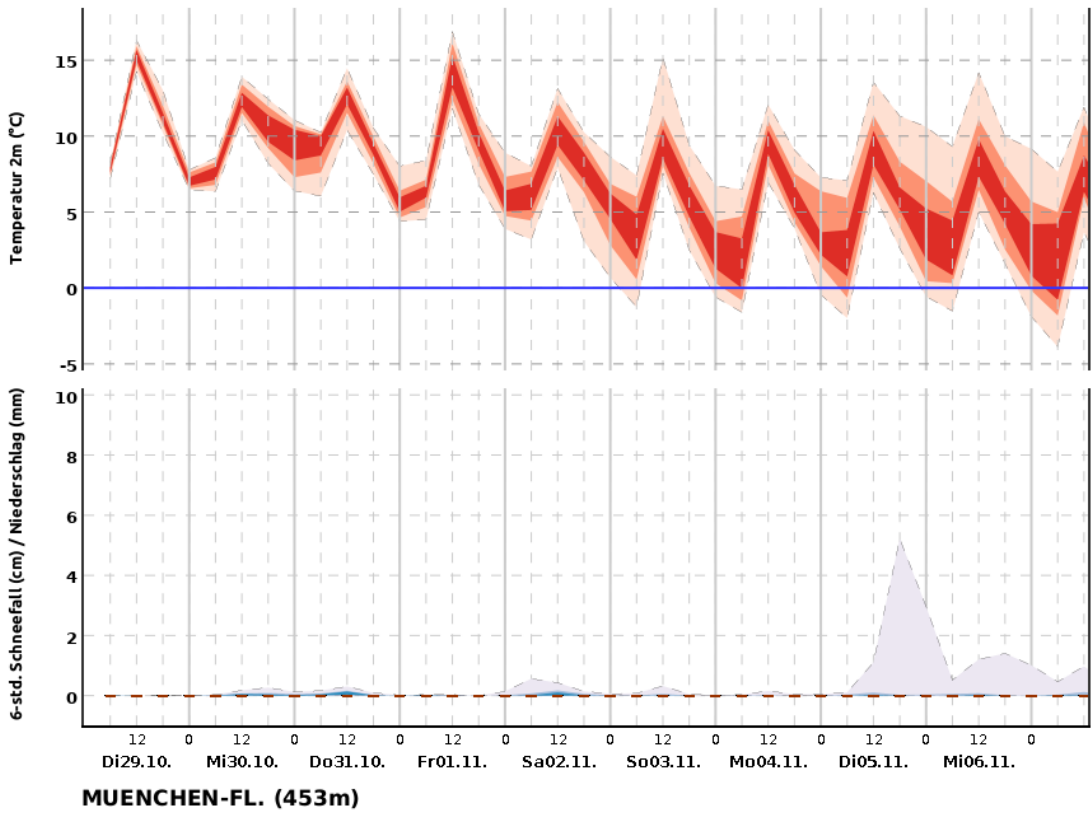
Am Donnerstag anfangs oft neblig-trüb. Vielerorts ganztägig dichter Hochnebel und stellenweise Sprühregen, später am Tage gebietsweise aber auch Auflockerungen. Am sonnigsten erneut in den Alpen. Höchstwerte zwischen 11 und 16 Grad. Schwachwindig.

In der Nacht zum Freitag teils trüb durch Nebel und Hochnebel, teils klar. Tiefstwerte 7 bis 1 Grad.

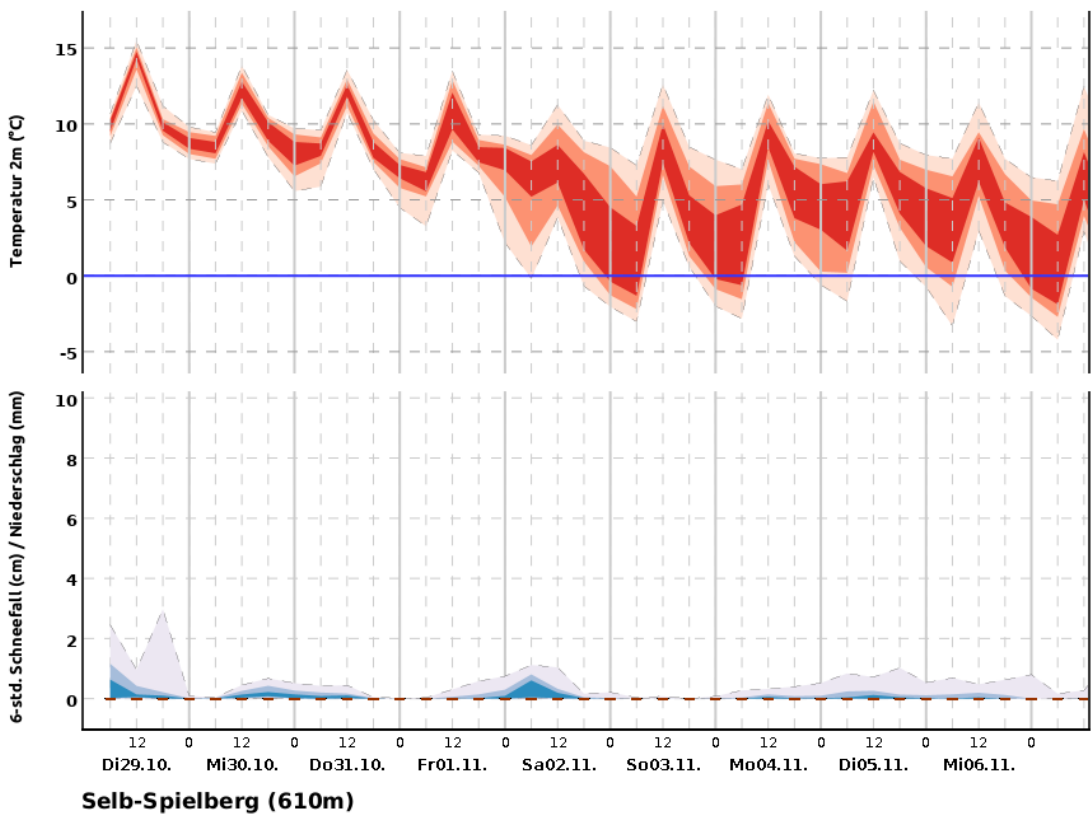
Am Freitag (Allerheiligen) zunächst häufig neblig-trüb. Im Tagesverlauf von Südwesten her zunehmend Sonne, jedoch an Main, Naab und unterer Donau wahrscheinlich örtlich ganztags trüb. Maximal 10 Grad bei Dauergrau und bis 18 Grad bei viel Sonnenschein. Schwacher Wind, vorwiegend aus Südwest.

In der Nacht zum Samstag erneut Ausbreitung von Nebel und Hochnebel, im Norden Bayerns vereinzelt etwas Sprühregen. Minima zwischen 8 und 2 Grad.

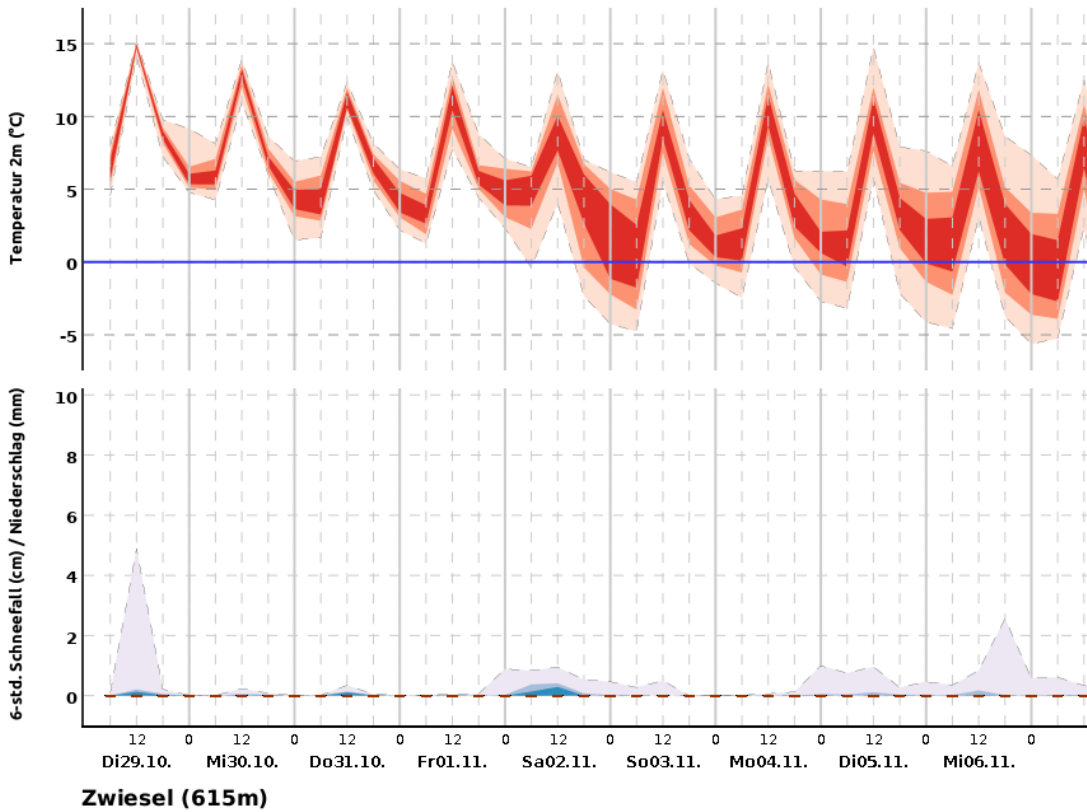
Trendvorhersage bis zum 10. Folgetag: *exemplarisch dargestellt durch eine Vorhersage für München (Flughafen) sowie für die höheren Lagen im Norden durch Selb, im Bayerwald durch Zwiesel und in den Alpen durch Mittenwald*



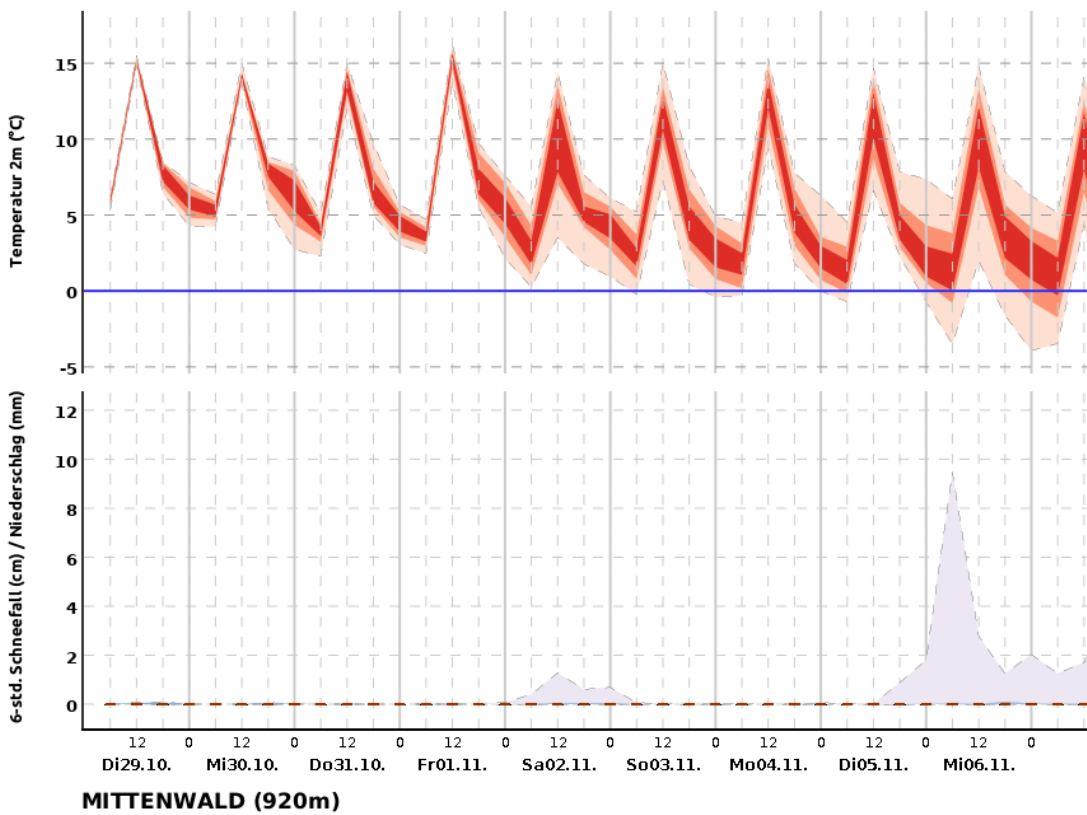
©2024 Deutscher Wetterdienst



©2024 Deutscher Wetterdienst



©2024 Deutscher Wetterdienst



©2024 Deutscher Wetterdienst

Erläuterung: Die Trendvorhersage beschreibt, in welchem Rahmen sich Temperatur und Niederschlag/ Schneefall entwickeln werden. Dazu werden mehrere Vorhersagen berechnet, die möglichst alle potenziell zu erwartenden

Entwicklungen umfassen sollen. Die Darstellungen fassen zusammen, in welchem Bereich 50%, 80% bzw. 100% dieser Vorhersagen liegen.



Hinweis: In seltenen Fällen kann die tatsächlich eingetroffene Wetterentwicklung auch außerhalb des 100%-Bereiches sein.

Nächste Aktualisierung: 04:45 Uhr, mehr unter www.dwd.de
Deutscher Wetterdienst - Regionale Wetterberatung München / Herold/Smieskol