

Deutscher Wetterdienst  
Allgemeine Straßenwettervorhersage für Nordbayern  
ausgegeben von der Regionalen Wetterberatung Süd - Landberatung Bayern  
am Montag, 01.06.2026 20:30 Uhr

Schlagzeile für die nächsten 24 Stunden:

In der Nacht zum Dienstag lokal Nebel. Am Dienstagnachmittag und Abend von Westen her teils kräftige Gewitter mit örtlich heftigem Starkregen.

Wetter- und Warnlage:

Nach kurzem Zwischenhocheinfluss, überquert ab Dienstmittwoch von Westen her eine Kaltfront Süddeutschland. Am Mittwoch setzt sich der Zustrom etwas kühlerer Meeresluft fort..

NEBEL:

In der Nacht zum Dienstag im Umfeld größerer Gewässer lokal Nebel mit Sichten auch unter 150 m nicht ausgeschlossen.

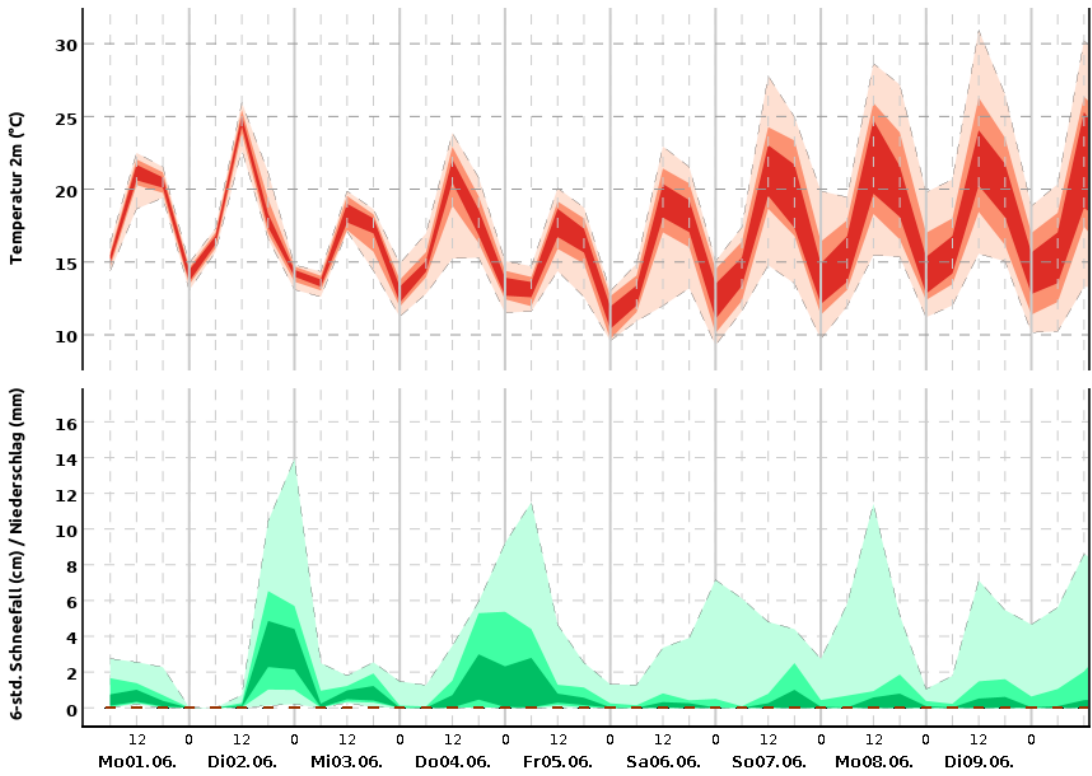
GEWITTER und STARKREGEN:

Am Dienstagabend bis in die erste Nachthälfte zum Mittwoch hinein von Westen her Gewitter mit Starkregen um 20 l/qm, Böen zwischen 60 und 80 km/h und kleinem Hagel. Lokal dann auch UNWETTER durch heftigen Starkregen bis 30 l/qm und Hagel bis 2 cm nicht ausgeschlossen, mit geringer Wahrscheinlich auch schwere Sturmböen bis 100 km/h.

Am Mittwoch ab dem späten Vormittag vornehmlich im westlichen Franken mit geringer Wahrscheinlichkeit einzelne Gewitter mit starken Böen bis 60 km/h.

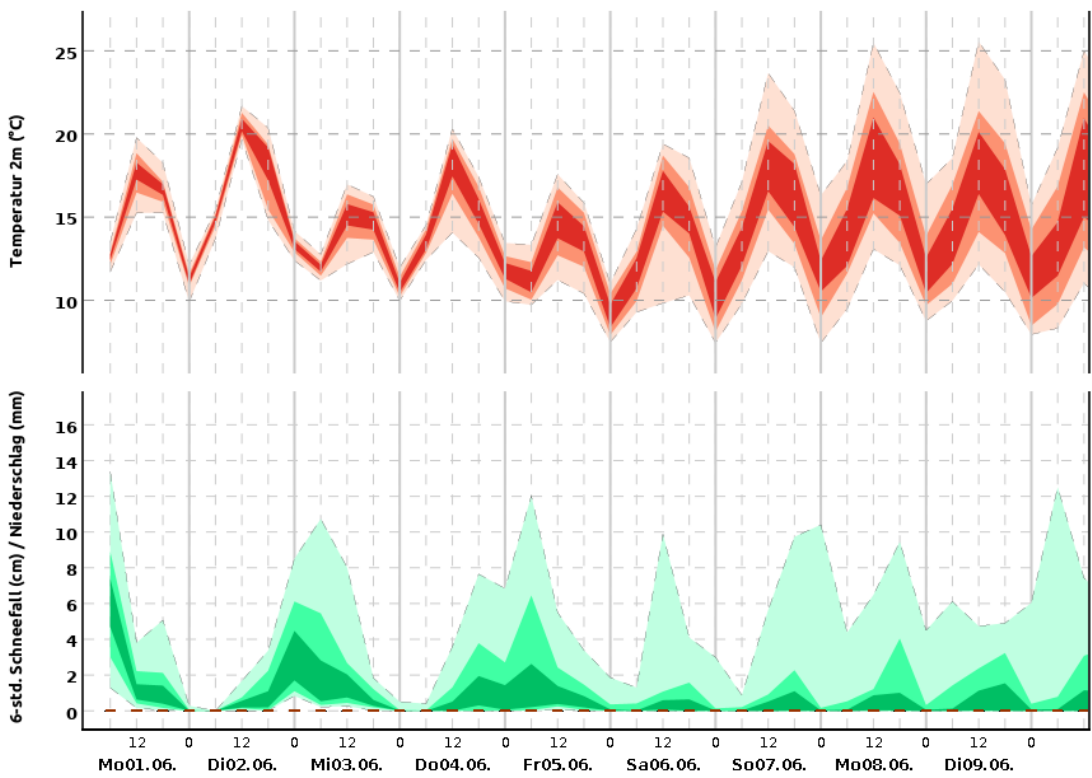
In der Nacht zum Donnerstag kein warnrelevantes Wetter.

Trendvorhersage bis zum 10. Folgetag: *exemplarisch dargestellt durch eine Vorhersage für Nürnberg sowie für die Höhenlagen im Norden durch Selb, die höheren Lagen im Bayerwald durch Zwiesel*



**Nürnberg (314m)**

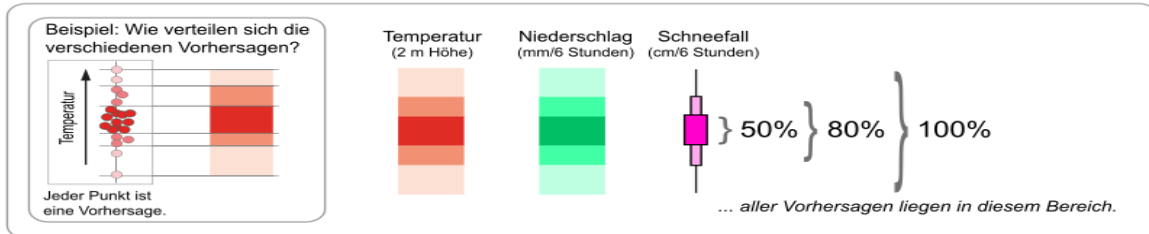
©2026 Deutscher Wetterdienst



**Selb-Spielberg (610m)**

©2026 Deutscher Wetterdienst

Erläuterung: Die Trendvorhersage beschreibt, in welchem Rahmen sich Temperatur und Niederschlag/ Schneefall entwickeln werden. Dazu werden mehrere Vorhersagen berechnet, die möglichst alle potenziell zu erwartenden Entwicklungen umfassen sollen. Die Darstellungen fassen zusammen, in welchem Bereich 50%, 80% bzw. 100% dieser Vorhersagen liegen.



Hinweis: In seltenen Fällen kann die tatsächlich eingetroffene Wetterentwicklung auch außerhalb des 100%-Bereiches sein.

Nächste Aktualisierung: 04:45 Uhr

Hinweis:

Über die aktuelle Warnsituation können Sie sich jederzeit unter [www.dwd.de](http://www.dwd.de) oder in der Warnwetter-App des Deutschen Wetterdienstes informieren.

Deutscher Wetterdienst - Regionale Wetterberatung Süd - Land, Bayern / Mewes