Deutscher Wetterdienst
Allgemeine Straßenwettervorhersage für Nordbayern
ausgegeben von der Regionalen Wetterberatung Süd - Landberatung Bayern
am Sonntag, 25.10.2026 10:30 Uhr

Schlagzeile für die nächsten 24 Stunden:
Heute gebietsweise stürmisch und teils Dauerregen. Kommende Nacht abklingender Regen und Wind. Montag meist niederschlagsfrei.

Wetter- und Warnlage:
Das Frontensystem eines Orkantiefs über der Nordsee überquert heute Süddeutschland und zieht bis zum Abend südostwärts ab. Die rückseitig einströmende Meereskaltluft gelangt am Montag unter Hochdruckeinfluss.

WIND/STURM:
Heute verbreitet starke bis stürmische Böen zwischen 60 und 70 km/h aus Süd bis Südwest, im Bereich der nördlichen Mittelgebirge sowie in den Kammlagen des Bayerischen Waldes Sturm- oder schwere Sturmböen bis 90 km/h. Zum Abend zuerst in tiefen Lagen, in der Nacht zum Montag auch im Bergland allmählich nachlassend.

DAUERREGEN:
Heute bis zum Nachmittag/Abend in den Weststaulagen der Mittelgebirge Regenmengen von 25 bis 40 l/qm in etwa 12 Stunden.

GEWITTER:
Mit geringer Wahrscheinlichkeit heute gegen Abend vereinzelt kurze Gewitter mit stürmischen Böen um 70 km/h.
Straßenwetter in den Frühstunden, Montag 26.10.2026 in Nordbayern:
Glätte: keine
Glätteart: keine
Verbreitung: keine

Besonderheiten: keine

Straßenwetter in den Frühstunden, Dienstag 27.10.2026 in Nordbayern:
Glätte: keine
Glätteart: keine
Verbreitung: keine

Besonderheiten: keine

Warnlage Mittelfrist:
In der Nacht zum Donnerstag örtlich dichter NEBEL.

Trendvorhersage bis zum 10. Folgetag: *exemplarisch dargestellt durch eine Vorhersage für Nürnberg sowie für die Höhenlagen im Norden durch Selb, die höheren Lagen im Bayerwald durch Zwiesel*

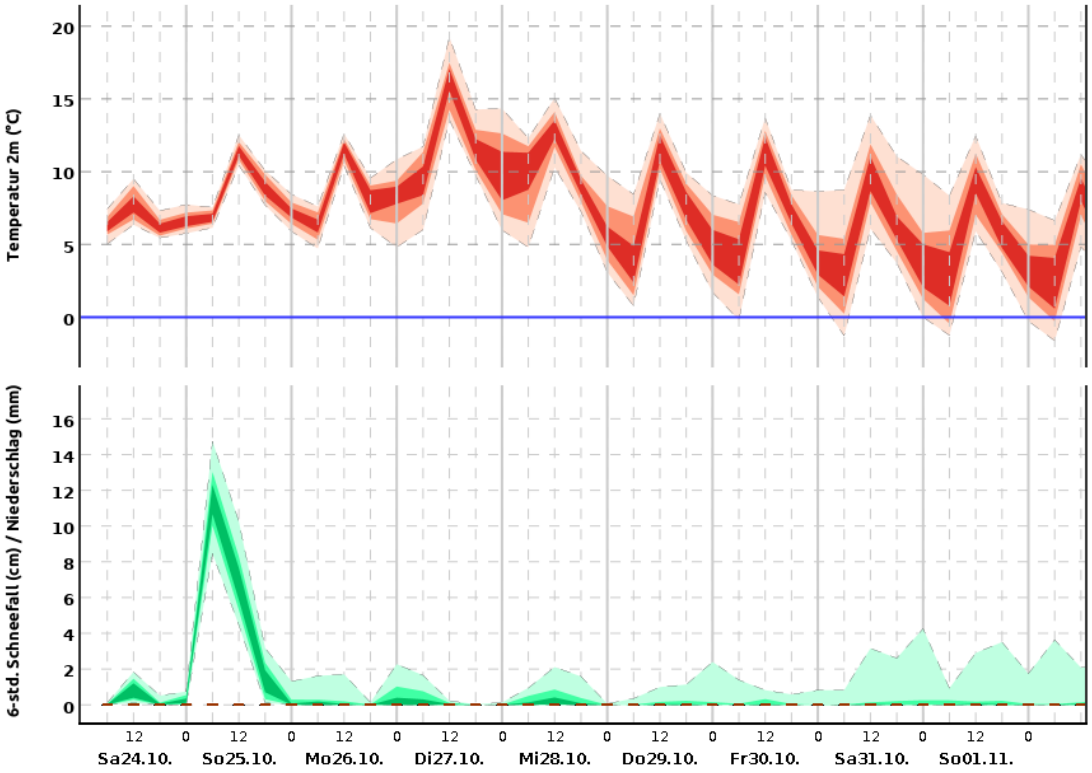

Nürnberg (314m)

©2026 Deutscher Wetterdienst

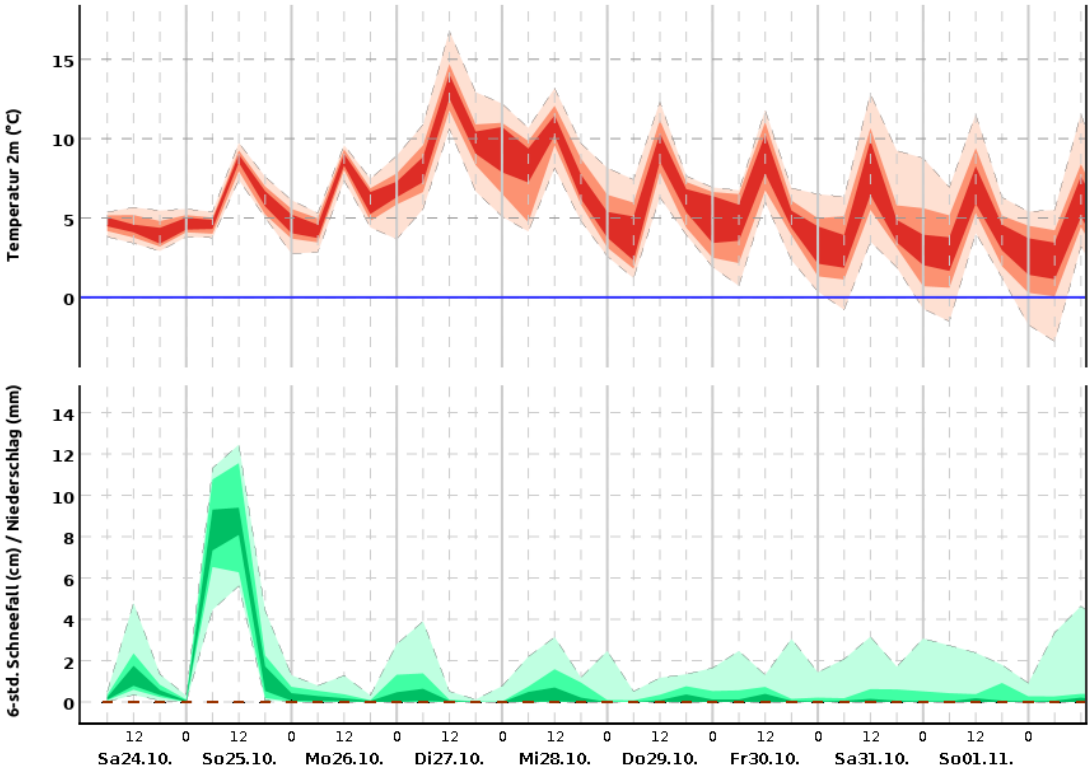

Selb-Spielberg (610m)

©2026 Deutscher Wetterdienst

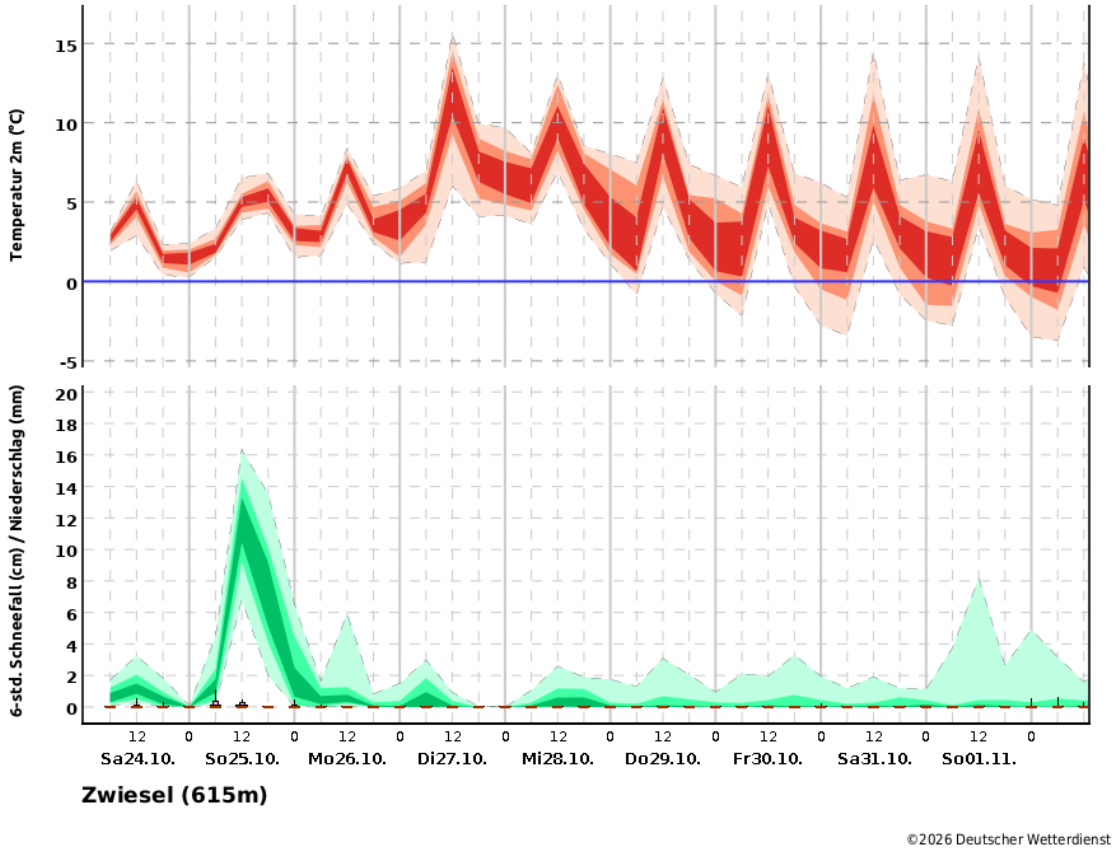

Erläuterung: Die Trendvorhersage beschreibt, in welchem Rahmen sich Temperatur und Niederschlag/ Schneefall entwickeln werden. Dazu werden mehrere Vorhersagen berechnet, die möglichst alle potenziell zu erwartenden Entwicklungen umfassen sollen. Die Darstellungen fassen zusammen, in welchem Bereich 50%, 80% bzw. 100% dieser Vorhersagen liegen.

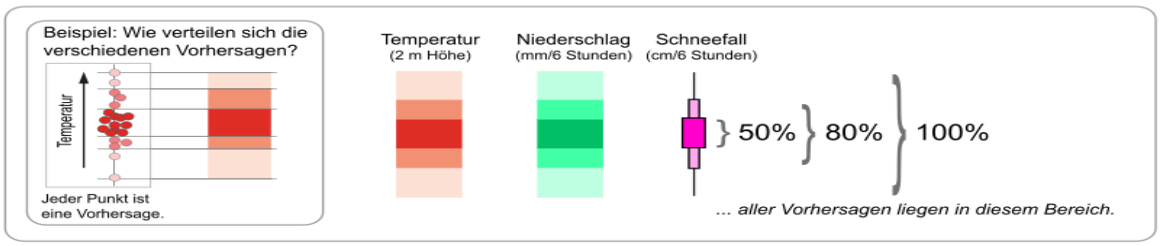

Hinweis: In seltenen Fällen kann die tatsächlich eingetroffene Wetterentwicklung auch außerhalb des 100%-Bereiches sein.

Nächste Aktualisierung: 20:45 Uhr, mehr unter www.dwd.de
Deutscher Wetterdienst - Regionale Wetterberatung Süd - Land, Bayern / Schwienbacher