Deutscher Wetterdienst
Allgemeine Straßenwettervorhersage für Nordbayern
ausgegeben von der Regionalen Wetterberatung Süd - Landberatung Bayern
am Donnerstag, 26.11.2026 10:30 Uhr

Schlagzeile für die nächsten 24 Stunden:
Meist bedeckt, allenfalls ein paar Flocken. Kalt.

Wetter- und Warnlage:
Ein Tief südlich der Alpen gewinnt vorübergehend an Einfluss auf das Wetter in Süddeutschland. An dessen Rand strömt von Osten feuchte und kalte Luft ein. Ab Freitag gelangt diese allmählich wieder unter Hochdruckeinfluss.

FROST:
Verbreitet leichter Dauerfrost. Nachts im Hügelland und Mittelgebirgsraum mäßiger Frost bis -7 Grad.

GLÄTTE:
Heute tagsüber im südlichen Mittelfranken und in der Oberpfalz wegen geringfügigen Schneefalls. In der Nacht zum Freitag verbreitet, teils wegen ein paar Flocken, teils geringe Glätte wegen gefrierender Nässe. In der Nacht zum Samstag allenfalls geringe Glätte durch Reif oder gefrierende Nässe.
Straßenwetter in den Frühstunden, Freitag 27.11.2026 in Nordbayern:
Glätte: Sehr wahrscheinlich
Glätteart: Überfrieren von Feuchtigkeit oder Nässe / Reif / Schnee
Verbreitung: gebietsweise

Besonderheiten: Allenfalls ein paar Flocken.

Straßenwetter in den Frühstunden, Samstag 28.11.2026 in Nordbayern:
Glätte: Sehr wahrscheinlich
Glätteart: Überfrieren von Feuchtigkeit oder Nässe / Reif
Verbreitung: örtlich

Besonderheiten: In Oberfranken und im Mittelgebirgsraum, sonst nur geringe Glätte.

Warnlage Mittelfrist:
Am Samstag auf exponierten Mittelgebirgsgipfeln oberhalb 800 m starke WINDBÖEN aus Südost. Zusätzlich an beiden Tagen, Samstag und Sonntag, im Mittelgebirgsraum anhaltender FROST. In den Nächten allenfalls geringe GLÄTTE durch Reif oder gefrierende Nässe.
In den Frühstunden des Montages in Unter- und Mittelfranken von Westen her beim Übergang von LEICHTEM SCHNEEFALL in Regen hohe Gefahr von GLÄTTE!

Trendvorhersage bis zum 10. Folgetag: *exemplarisch dargestellt durch eine Vorhersage für Nürnberg sowie für die Höhenlagen im Norden durch Selb, die höheren Lagen im Bayerwald durch Zwiesel*

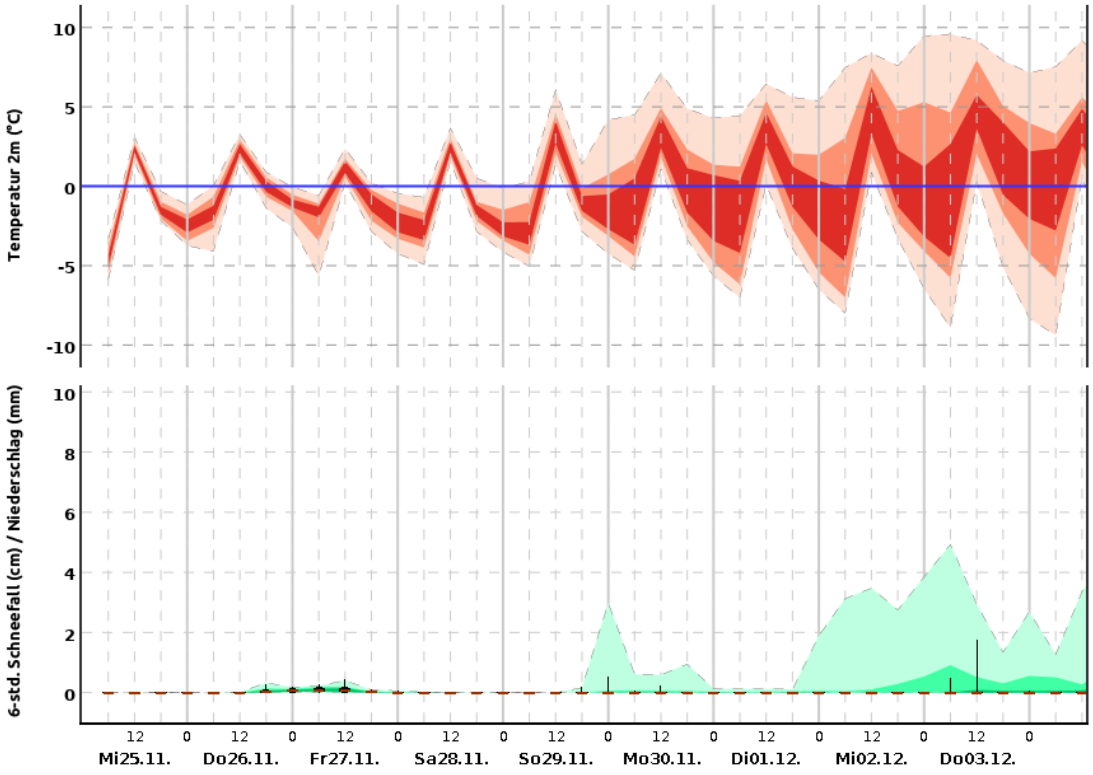

Nürnberg (314m)

©2026 Deutscher Wetterdienst

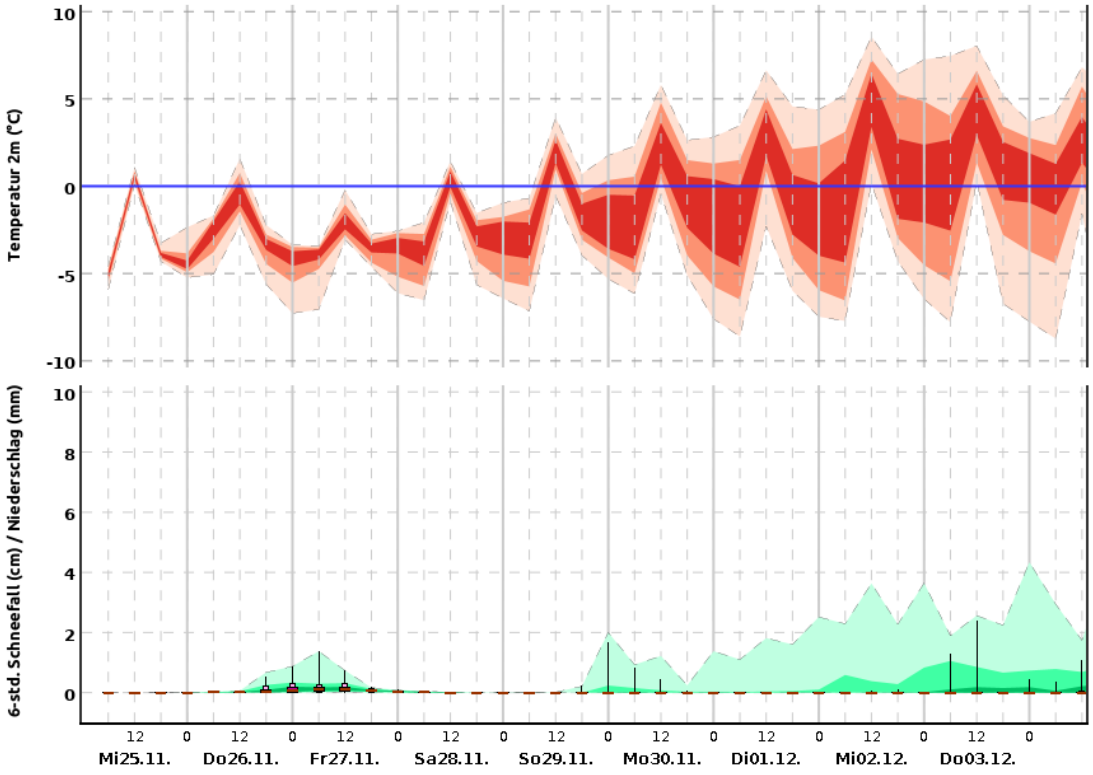

Selb-Spielberg (610m)

©2026 Deutscher Wetterdienst

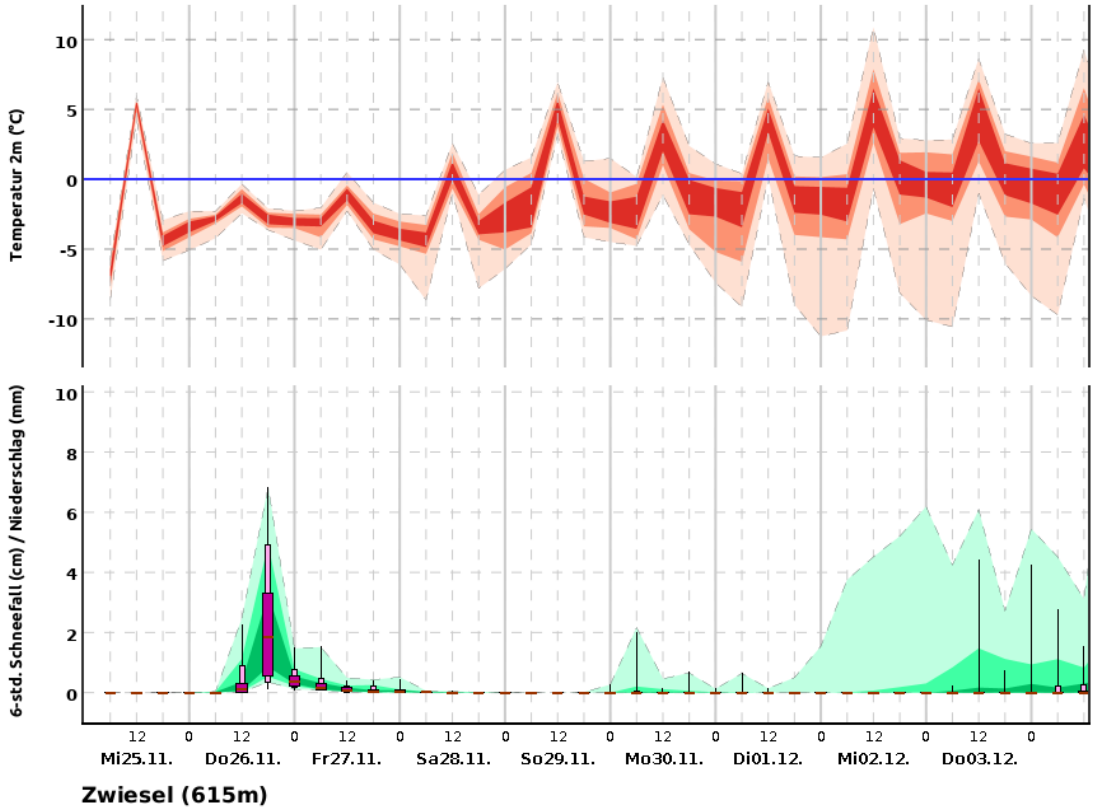

Erläuterung: Die Trendvorhersage beschreibt, in welchem Rahmen sich Temperatur und Niederschlag/ Schneefall entwickeln werden. Dazu werden mehrere Vorhersagen berechnet, die möglichst alle potenziell zu erwartenden Entwicklungen umfassen sollen. Die Darstellungen fassen zusammen, in welchem Bereich 50%, 80% bzw. 100% dieser Vorhersagen liegen.

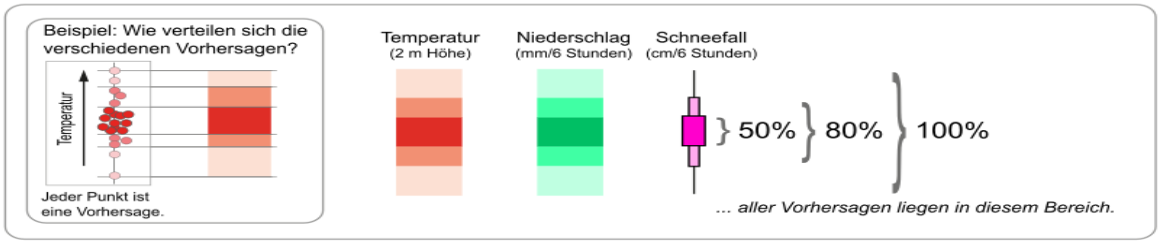

Hinweis: In seltenen Fällen kann die tatsächlich eingetroffene Wetterentwicklung auch außerhalb des 100%-Bereiches sein.

Nächste Aktualisierung: 20:45 Uhr, mehr unter www.dwd.de
Deutscher Wetterdienst - Regionale Wetterberatung Süd - Land, Bayern / Jens Kühne, M.Sc. Meteorology