

Deutscher Wetterdienst

Allgemeine Straßenwettervorhersage für Nordbayern

ausgegeben von der Regionalen Wetterberatung Süd - Landberatung Bayern  
am Samstag, 30.05.2026 10:30 Uhr

Schlagzeile für die nächsten 24 Stunden:

Von Nordwesten her vermehrt Schauer und Gewitter, am Nachmittag und Abend UNWETTER nicht ausgeschlossen. Auch am Sonntag oft Schauer und teils kräftige Gewitter.

Wetter- und Warnlage:

Im Laufe des Tages dringt ein erster Tiefausläufer von Nordwesten nach Süddeutschland vor, dem am Sonntag ein zweiter folgt. Mit diesem wird die sehr warme und feuchte Luft dann durch kühlere und trockenere ersetzt.

GEWITTER (UNWETTER nicht ausgeschlossen):

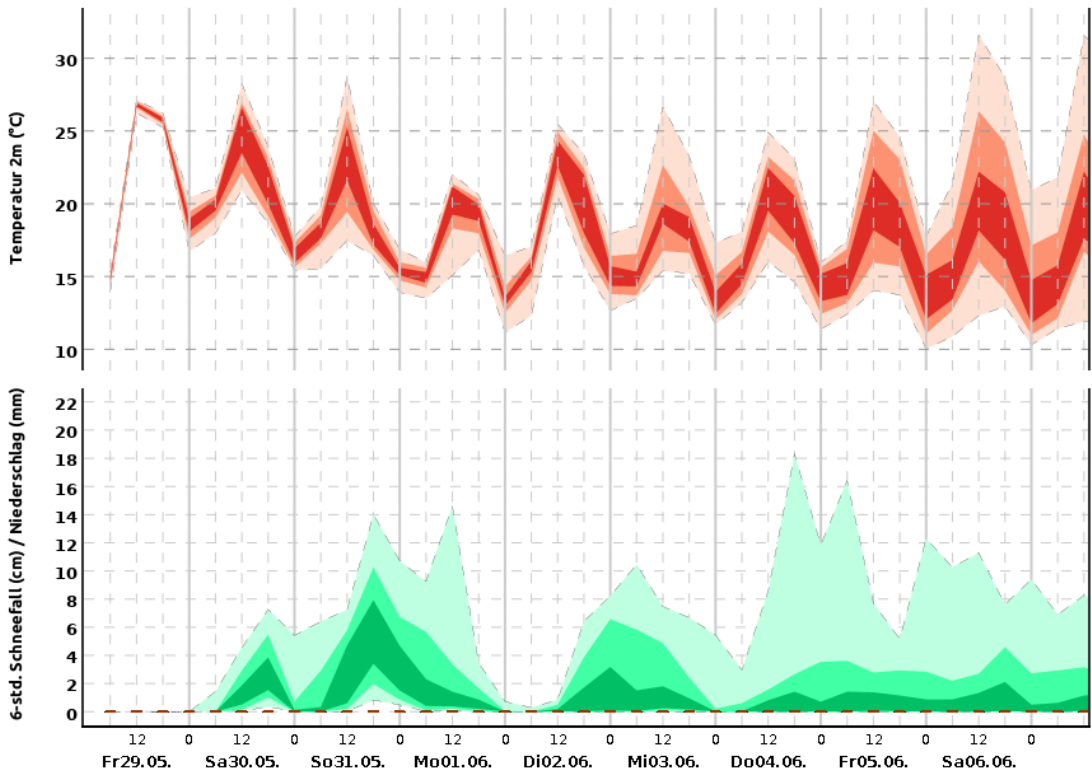
Von Nordwesten her zunächst einzelne, im Tagesverlauf vermehrt Gewitter mit lokalem Starkregen (Mengen um 15 l/qm in 1 Stunde) und Böen bis 60 km/h. Ab Mittag und bis in die Nacht zum Sonntag zum Teil auch UNWETTERARTIGE Gewitter mit Starkregen mit Mengen über 25 l/qm in 1 Stunde, Hagel mit Korngrößen um 2 cm und Sturmböen um 80 km/h nicht ausgeschlossen.

Am Sonntag ab dem Vormittag von Nordwesten her erneut Gewitter. Dabei Starkregen um 20 l/qm, Hagel und stürmische Böen um 70 km/h wahrscheinlich. Lokal auch UNWETTERARTIGE Entwicklungen besonders im Bezug auf Starkregen mit Mengen zwischen 30 und 40 l/qm in der Stunde, größte Wahrscheinlichkeit hierfür an Nachmittag in den südlichen Regionen.

WIND:

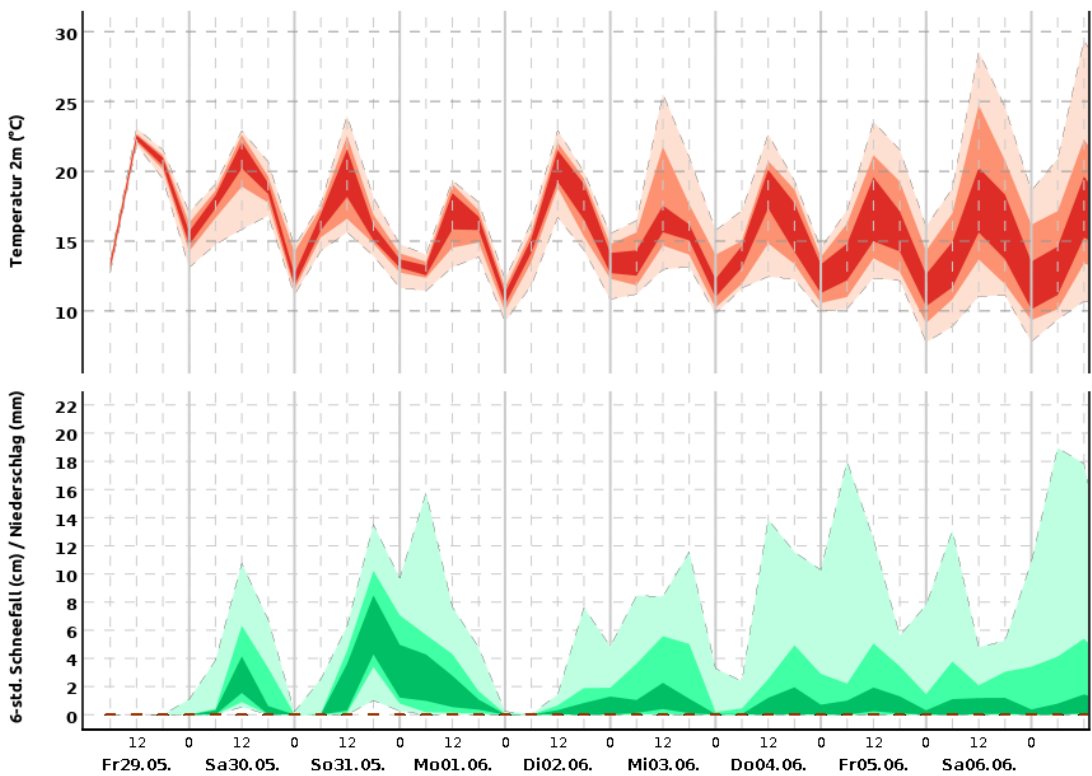
Heute an den östlichen Mittelgebirgen auch abseits von Gewittern gebietsweise Böen bis 60 km/h aus Nordwest.

Trendvorhersage bis zum 10. Folgetag: *exemplarisch dargestellt durch eine Vorhersage für Nürnberg sowie für die Höhenlagen im Norden durch Selb, die höheren Lagen im Bayerwald durch Zwiesel*



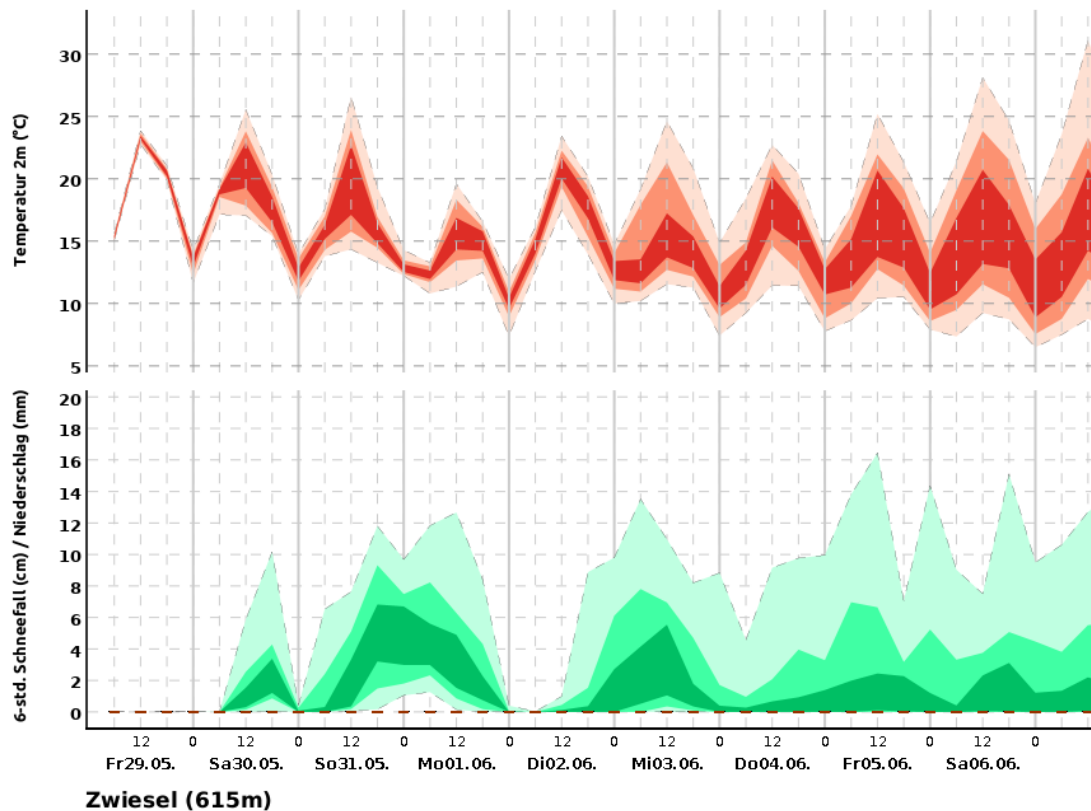
**Nürnberg (314m)**

©2026 Deutscher Wetterdienst



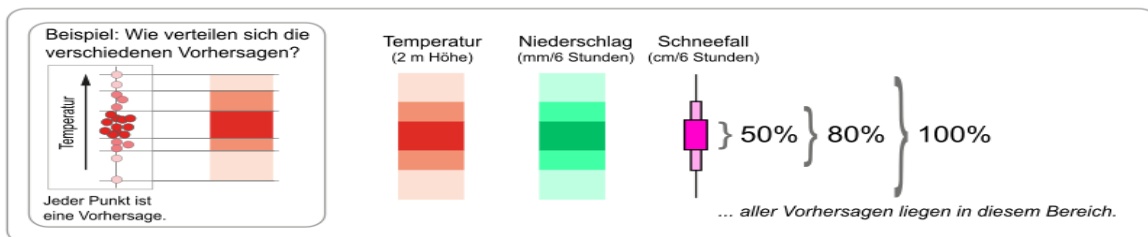
**Selb-Spielberg (610m)**

©2026 Deutscher Wetterdienst



©2026 Deutscher Wetterdienst

Erläuterung: Die Trendvorhersage beschreibt, in welchem Rahmen sich Temperatur und Niederschlag/ Schneefall entwickeln werden. Dazu werden mehrere Vorhersagen berechnet, die möglichst alle potenziell zu erwartenden Entwicklungen umfassen sollen. Die Darstellungen fassen zusammen, in welchem Bereich 50%, 80% bzw. 100% dieser Vorhersagen liegen.



Hinweis: In seltenen Fällen kann die tatsächlich eingetroffene Wetterentwicklung auch außerhalb des 100%-Bereiches sein.

Nächste Aktualisierung: 20:45 Uhr

Hinweis:

Über die aktuelle Warnsituation können Sie sich jederzeit unter [www.dwd.de](http://www.dwd.de) oder in der Warnwetter-App des Deutschen Wetterdienstes informieren.

Deutscher Wetterdienst - Regionale Wetterberatung Süd - Land, Bayern /  
Gerhard Müller