

Deutscher Wetterdienst

Allgemeine Straßenwettervorhersage für Südbayern
ausgegeben von der Regionalen Wetterberatung Süd - Landberatung Bayern
am Dienstag, 02.06.2026 10:30 Uhr

Schlagzeile für die nächsten 24 Stunden:

Ab Mittag zunächst an den Alpen, ab dem späteren Nachmittag bis in die kommende Nacht von West nach Ost verbreitet Gewitter. Am Mittwoch im Tagesverlauf nochmals einzelne Gewitter.

Wetter- und Warnlage:

Zunächst Zwischenhocheinfluss, ehe in der zweiten Tageshälfte eine Kaltfront von West nach Ost Süddeutschland überquert.

GEWITTER (vereinzelt UNWETTER)

Ab Mittag zunächst an den Alpen einzelne, ab dem späten Nachmittag bis in der Nacht zum Mittwoch von West nach Ost verbreitet Gewitter. Dabei oft starke bis stürmische Böen um 60 km/h und Starkregen um 20 l/qm in der Stunde. Bevorzugt in Schwaben und Oberbayern und am späten Nachmittag und abends vereinzelt auch UNWETTERARTIGE Entwicklungen mit Niederschlagsmengen um 30 l/qm wahrscheinlich, punktuell Hagel um 2 cm und schwere Sturmböen um 90 km/h nicht ausgeschlossen.

Am Mittwoch mittags und am Nachmittag noch einmal einzelne GEWITTER mit starken bis stürmischen Böen bis 60 km/h.

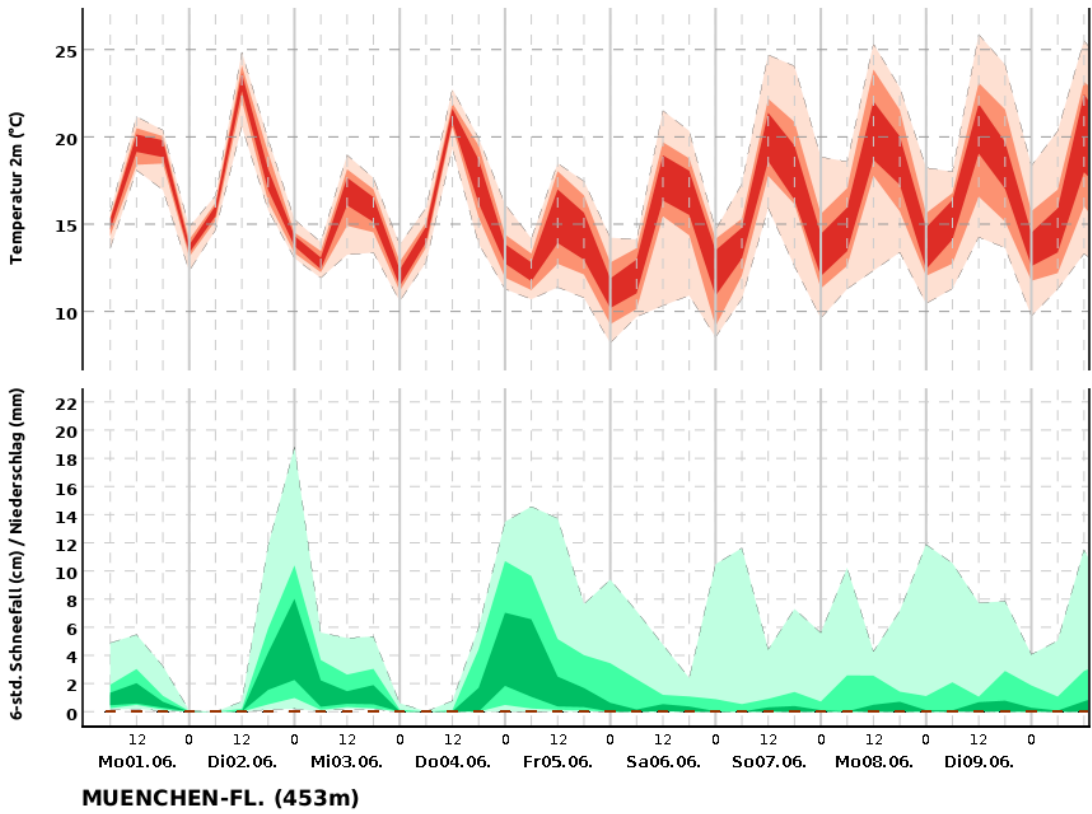
STARKREGEN:

In der ersten Nachthälfte zum Mittwoch besonders am westlichen Alpenrand lokal auch abseits von Gewittern Starkregen mit Mengen von 20 bis 30 l/qm in 1 bis 3 Stunden.

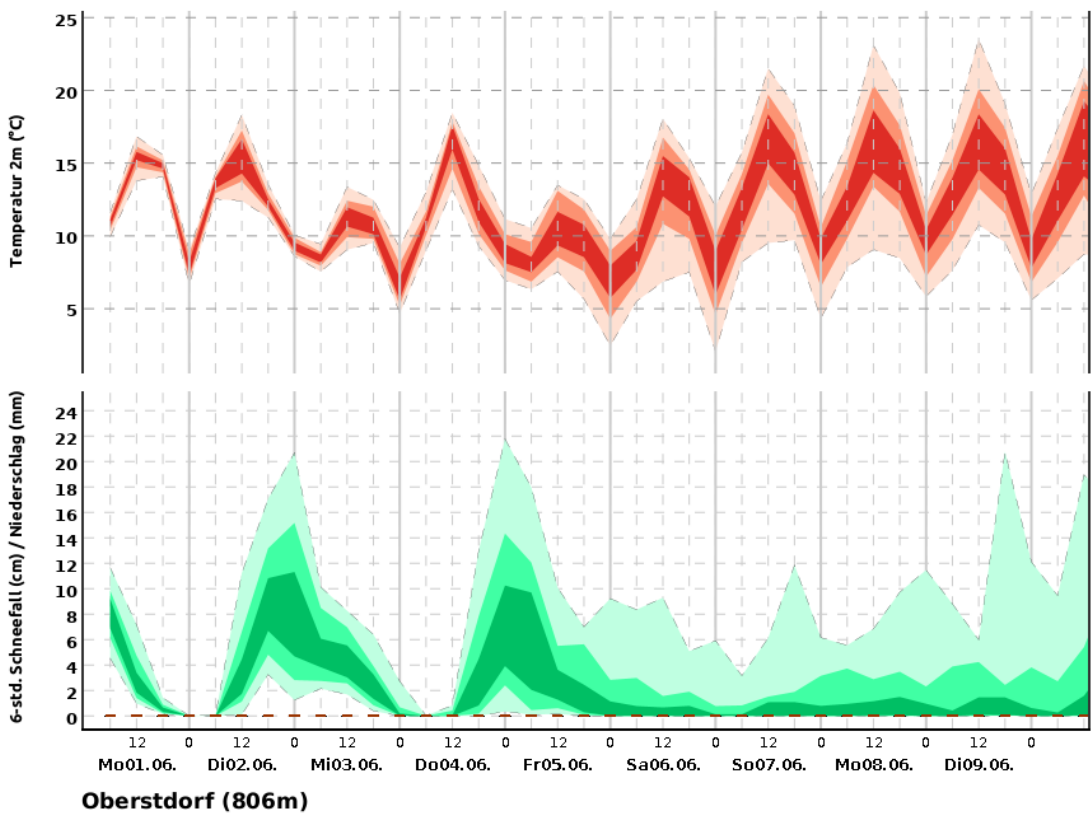
WIND/STURM:

Heute Abend auf Alpengipfeln von West nach Ost wahrscheinlich STÜRMISCHE BÖEN um 70 km/h aus West.

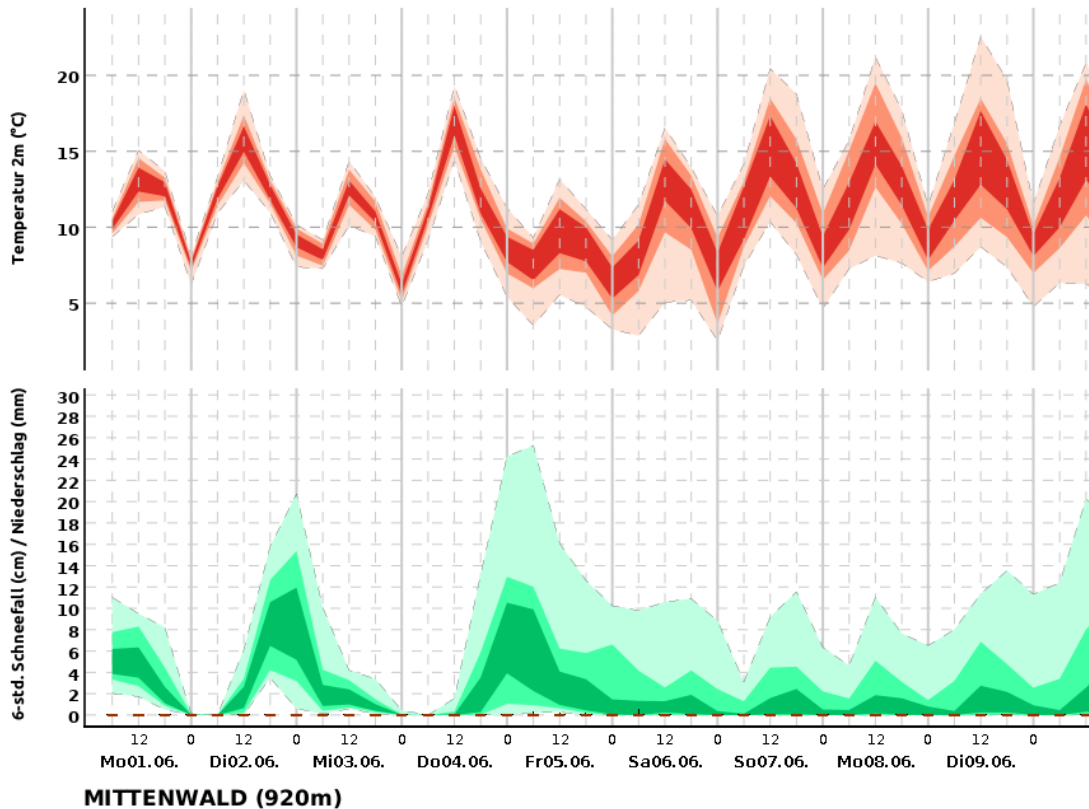
Trendvorhersage bis zum 10. Folgetag: *exemplarisch dargestellt durch eine Vorhersage für München (Flughafen) sowie für die höheren Lagen im Allgäu durch Oberstdorf, im Wetterstein durch Mittenwald und im Berchtesgadener Land durch den Jenner*



©2026 Deutscher Wetterdienst

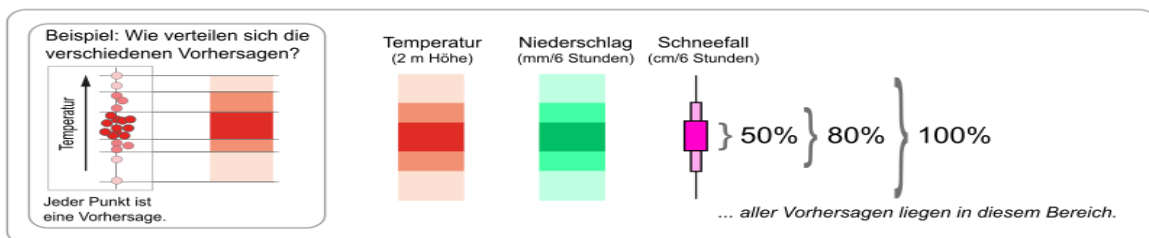


©2026 Deutscher Wetterdienst



©2026 Deutscher Wetterdienst

Erläuterung: Die Trendvorhersage beschreibt, in welchem Rahmen sich Temperatur und Niederschlag/ Schneefall entwickeln werden. Dazu werden mehrere Vorhersagen berechnet, die möglichst alle potenziell zu erwartenden Entwicklungen umfassen sollen. Die Darstellungen fassen zusammen, in welchem Bereich 50%, 80% bzw. 100% dieser Vorhersagen liegen.



Hinweis: In seltenen Fällen kann die tatsächlich eingetroffene Wetterentwicklung auch außerhalb des 100%-Bereiches sein.

Nächste Aktualisierung: 20:45 Uhr

Hinweis:
Über die aktuelle Warnsituation können Sie sich jederzeit unter www.dwd.de oder in der Warnwetter-App des Deutschen Wetterdienstes informieren.

Deutscher Wetterdienst - Regionale Wetterberatung Süd - Land, Bayern /
Gerhard Müller