

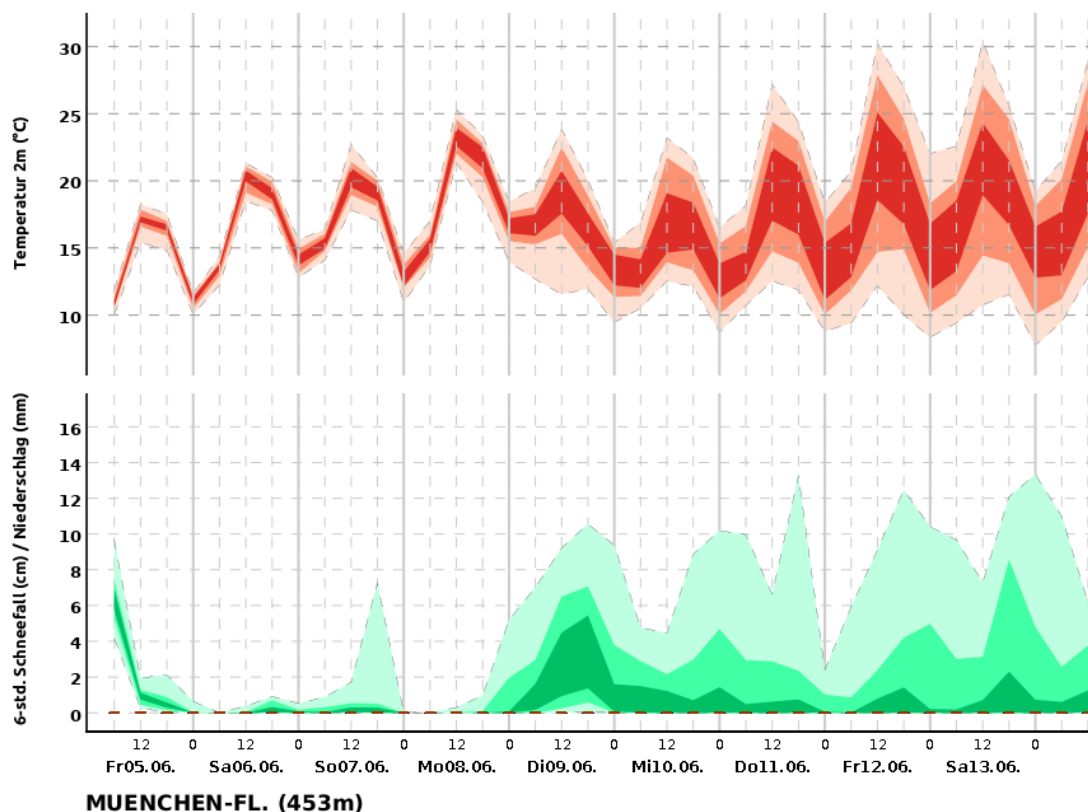
Deutscher Wetterdienst
Allgemeine Straßenwettervorhersage für Südbayern
ausgegeben von der Regionalen Wetterberatung Süd - Landberatung Bayern
am Samstag, 06.06.2026 10:30 Uhr

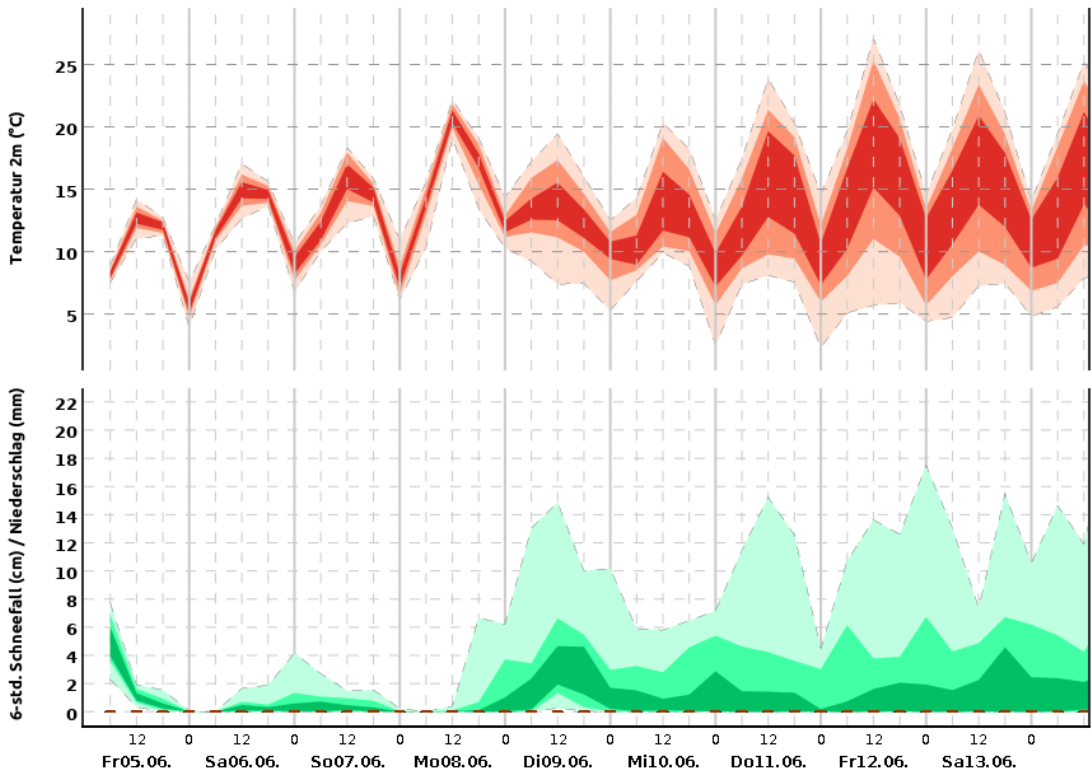
Schlagzeile für die nächsten 24 Stunden:
Heute gebietsweise geringes Gewitterrisiko. Überwiegend sonnig.

Wetter- und Warnlage:
Heute zieht das Tiefdruckgebiet Quella von England in die Nordsee und sorgt mit südwestlicher Strömung für den Durchgang eines schwach ausgeprägten Frontensystems. Am Sonntag bestimmt der Azorenhochableger Emil das Wetter in Baden-Württemberg und Bayern.

Heute Nachmittag und abends in den Alpen sowie vom nördlichen Alpenvorland bis in den Bayerischen Wald wahrscheinlich vereinzelt GEWITTER mit Windböen um 50 km/h.

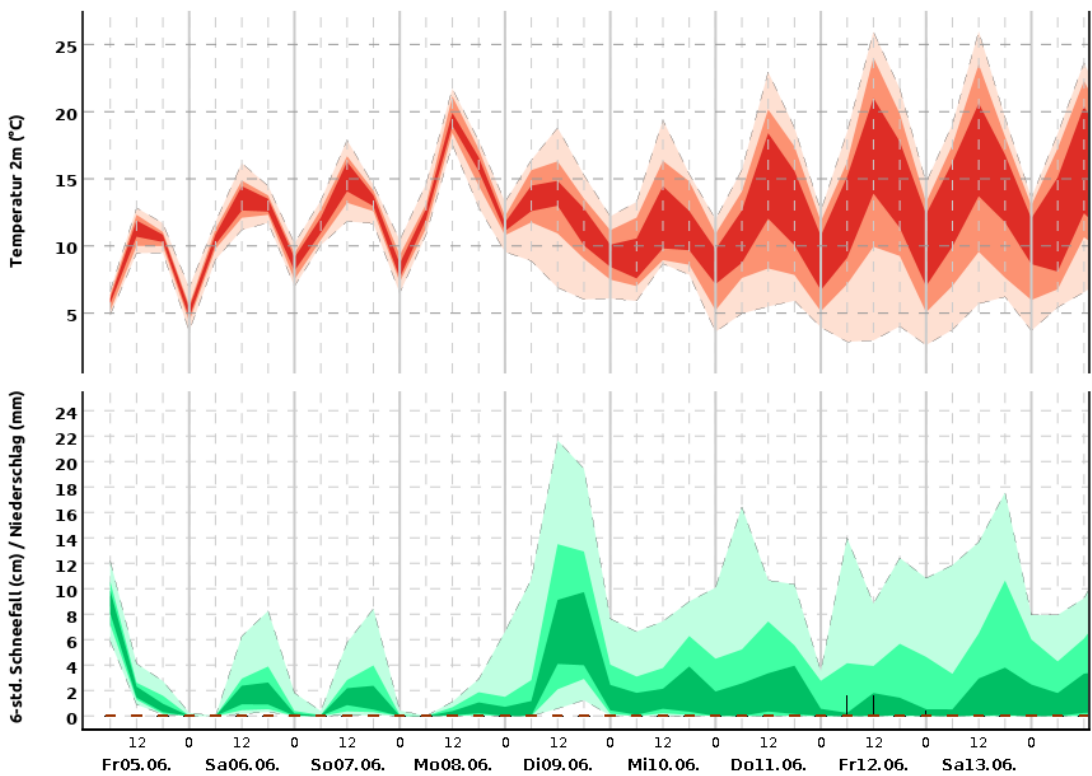
Trendvorhersage bis zum 10. Folgetag: *exemplarisch dargestellt durch eine Vorhersage für München (Flughafen) sowie für die höheren Lagen im Allgäu durch Oberstdorf, im Wetterstein durch Mittenwald und im Berchtesgadener Land durch den Jenner*





Oberstdorf (806m)

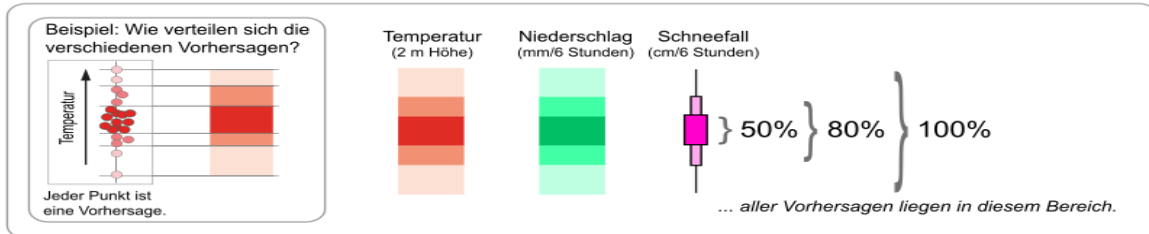
©2026 Deutscher Wetterdienst



MITTENWALD (920m)

©2026 Deutscher Wetterdienst

Erläuterung: Die Trendvorhersage beschreibt, in welchem Rahmen sich Temperatur und Niederschlag/ Schneefall entwickeln werden. Dazu werden mehrere Vorhersagen berechnet, die möglichst alle potenziell zu erwartenden Entwicklungen umfassen sollen. Die Darstellungen fassen zusammen, in welchem Bereich 50%, 80% bzw. 100% dieser Vorhersagen liegen.



Hinweis: In seltenen Fällen kann die tatsächlich eingetroffene Wetterentwicklung auch außerhalb des 100%-Bereiches sein.

Nächste Aktualisierung: 20:45 Uhr

Hinweis:

Über die aktuelle Warnsituation können Sie sich jederzeit unter www.dwd.de oder in der Warnwetter-App des Deutschen Wetterdienstes informieren.

Deutscher Wetterdienst - Regionale Wetterberatung Süd - Land, Bayern /
Martin Schwiembacher