

Deutscher Wetterdienst
Allgemeine Straßenwettervorhersage für Südbayern
ausgegeben von der Regionalen Wetterberatung München
am Dienstag, 07.04.2026 10:45 Uhr

Schlagzeile für die nächsten 24 Stunden:
Störungsfrei, in der Nacht zum Mittwoch gebietsweise leichter Frost.

Wetter- und Warnlage:
Hochdruckeinfluss und sehr milde Meeresluft bestimmen das Wetter in Bayern.

FROST:
Kommende Nacht und Mittwochmorgen gebietsweise leichter Frost zwischen 0
und -3 Grad.

Vorhersage:
Heute meist sonnig, an den Alpen zeitweise flache Quellwolken. Höchstwerte
von 16 bis 21 Grad, in 2000 m bis 8 und auf der Zugspitze bis 2 Grad.
Schwacher bis mäßiger Wind um Nord.

In der Nacht zum Mittwoch überwiegend klar. Minima von +5 Grad am Bodensee
und bis -2 Grad in Bayerwaldtälern.

Straßenwetter in den Frühstunden, Mittwoch 08.04.2026 in Südbayern:

Glätte: keine
Glätteart: keine
Verbreitung: keine

Besonderheiten: keine

Am Mittwoch weiterhin sonnig, an den Alpen im Tagesverlauf ein paar lockere
Quellwolken. Temperaturanstieg auf Werte zwischen 16 und 20 Grad. In 2000 m
7, in 3000 m 0 Grad. Schwacher bis mäßiger, im Tagesverlauf zeitweise
auffrischender Nordostwind.

In der Nacht zum Donnerstag klar oder gering bewölkt. Frühwerte zwischen
örtlich +3 Grad im nördlichen Schwaben und -3 Grad in Niederungen der
östlichen Regionen.

Straßenwetter in den Frühstunden, Donnerstag 09.04.2026 in Südbayern:

Glätte: keine
Glätteart: keine
Verbreitung: keine

Besonderheiten: keine

Am Donnerstag von Westen Durchzug von hohen Wolkenfeldern, dazwischen
Sonne. Höchsttemperatur zwischen 15 Grad im Bayerischen Wald und 19 Grad im
südlichen Alpenvorland. In 2000 m +5, in 3000 m -2 Grad. Schwachwindig.

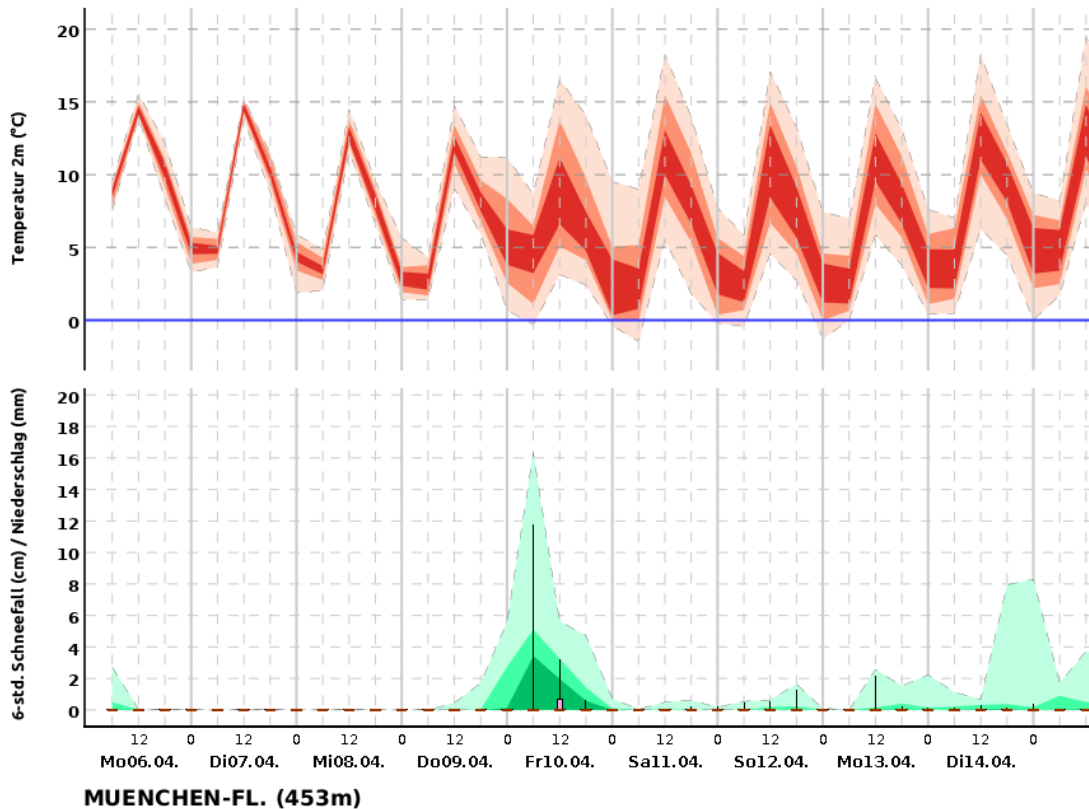
In der Nacht zum Freitag zunehmend stark bewölkt bis bedeckt und von Westen
schauerartiger Regen. Minima 9 bis 5, im Bayerischen Wald um 2 Grad.

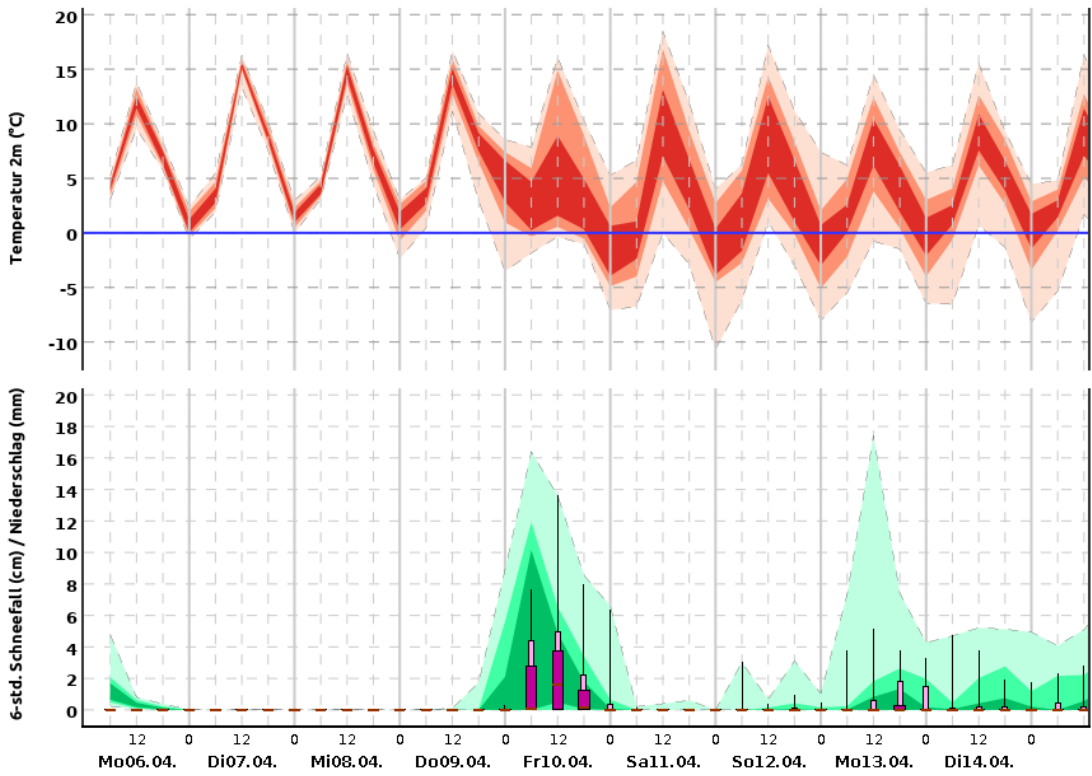
Am Freitag rasch von West nach Ost ziehender Niederschlag, im höheren
Bergland Schnee. Am Nachmittag von Nordwesten her Auflockerungen, nur an
den Alpen und am Bayerwald noch Schauer. Maximal 8 bis 14, an der unteren
Donau bis 16 Grad. In 2000 m zwischen -2 Grad im Westen und +2 Grad im

Osten, auf der Zugspitze bis -7 Grad. Frischer, in Böen starker Nordwestwind, auf Alpengipfeln stürmische Böen.

In der Nacht zum Samstag Abklingen letzter Schauer an den östlichen Alpen, sonst verbreitet Aufklaren. Temperaturrückgang auf +4 bis -2 Grad, örtlich Glätte.

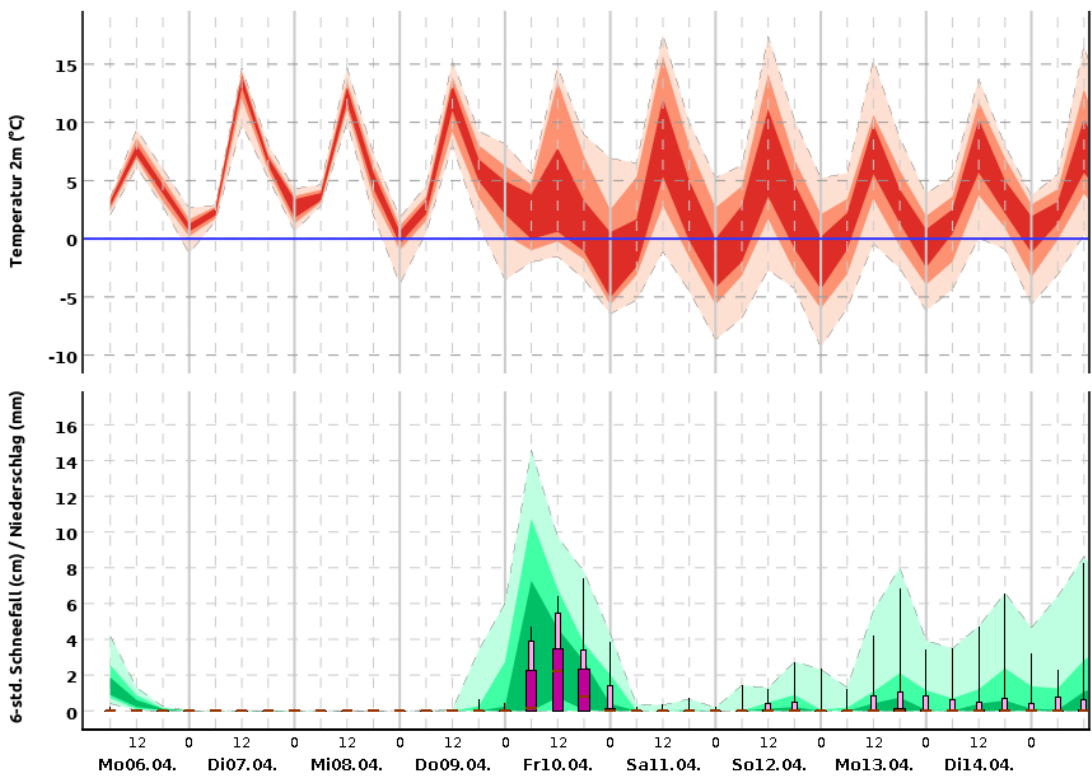
Trendvorhersage bis zum 10. Folgetag: *exemplarisch dargestellt durch eine Vorhersage für München (Flughafen) sowie für die höheren Lagen im Allgäu durch Oberstdorf, im Wetterstein durch Mittenwald und im Berchtesgadener Land durch den Jenner*





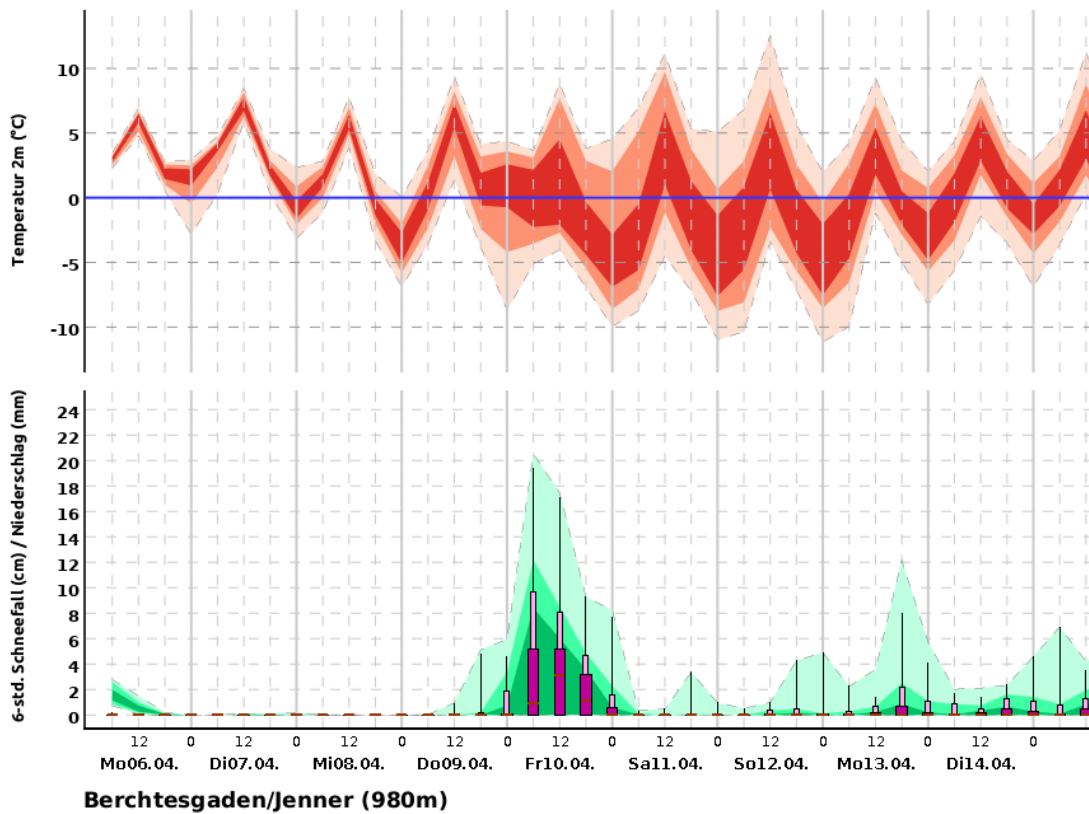
Oberstdorf (806m)

©2026 Deutscher Wetterdienst



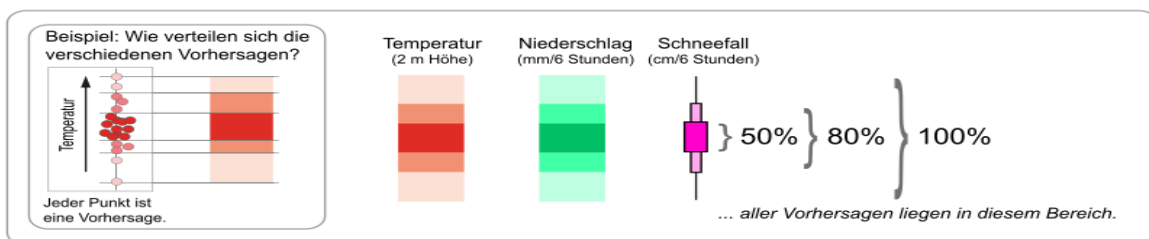
MITTENWALD (920m)

©2026 Deutscher Wetterdienst



©2026 Deutscher Wetterdienst

Erläuterung: Die Trendvorhersage beschreibt, in welchem Rahmen sich Temperatur und Niederschlag/ Schneefall entwickeln werden. Dazu werden mehrere Vorhersagen berechnet, die möglichst alle potenziell zu erwartenden Entwicklungen umfassen sollen. Die Darstellungen fassen zusammen, in welchem Bereich 50%, 80% bzw. 100% dieser Vorhersagen liegen.



Hinweis: In seltenen Fällen kann die tatsächlich eingetroffene Wetterentwicklung auch außerhalb des 100%-Bereiches sein.

Nächste Aktualisierung: 20:45 Uhr, mehr unter www.dwd.de
 Deutscher Wetterdienst - Regionale Wetterberatung Süd - Land Bayern /
 Gerhard Müller