

Deutscher Wetterdienst
Allgemeine Straßenwettervorhersage für Südbayern
ausgegeben von der Regionalen Wetterberatung Süd - Landberatung Bayern
am Dienstag, 09.06.2026 07:00 Uhr

Schlagzeile für die nächsten 24 Stunden:
Heute verbreitet Regen oder Schauer, vereinzelt Gewitter. Im Südosten
ergiebigere Niederschläge.

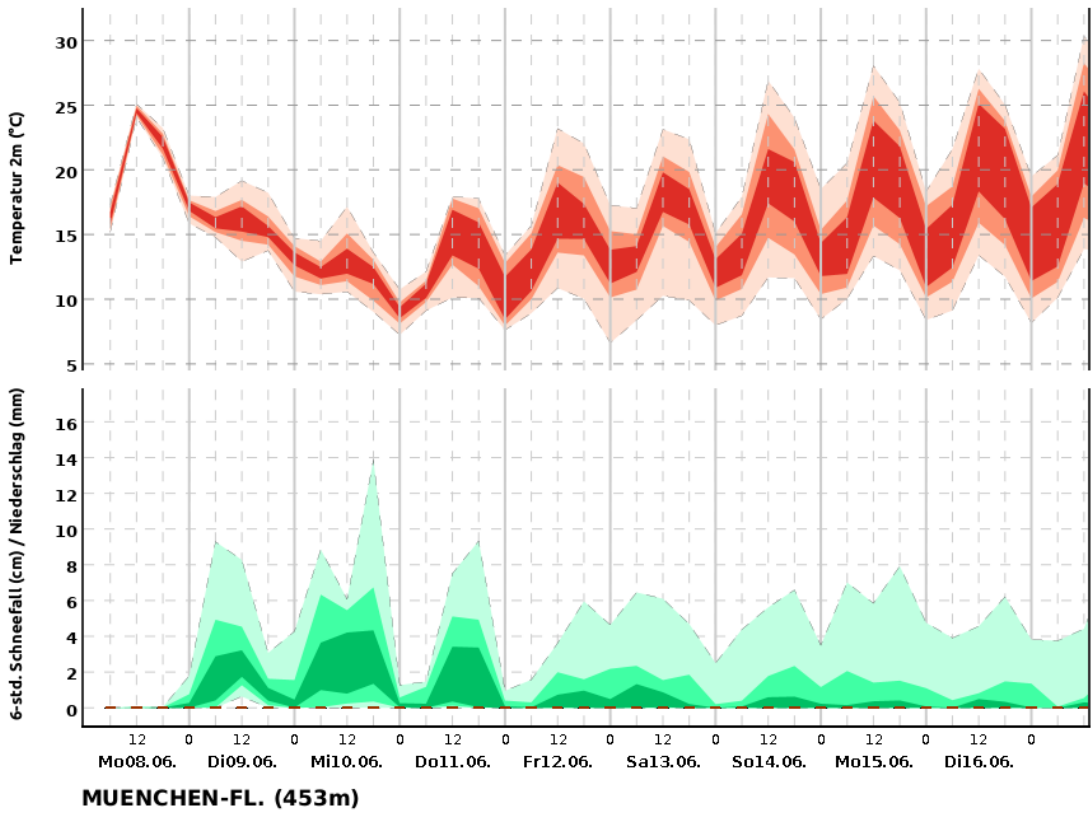
Wetter- und Warnlage:
Während heute eine Kaltfront Süddeutschland überquert und nach Osten
abzieht, schleift ein Teil davon an den äußersten südlichen Landesteilen,
vor allem an den Alpen, länger. Rückseitig der Front fließt von Westen
feuchtkühle und labile Atlantikluft ein.

GEWITTER:
Heute wahrscheinlich vereinzelte Gewitter mit Böen um 60 km/h.
Am Mittwoch tagsüber einzelne starke Gewitter mit Starkregen (um 15 l/qm in
kurzer Zeit), kleinkörniger Hagel und Windböen.

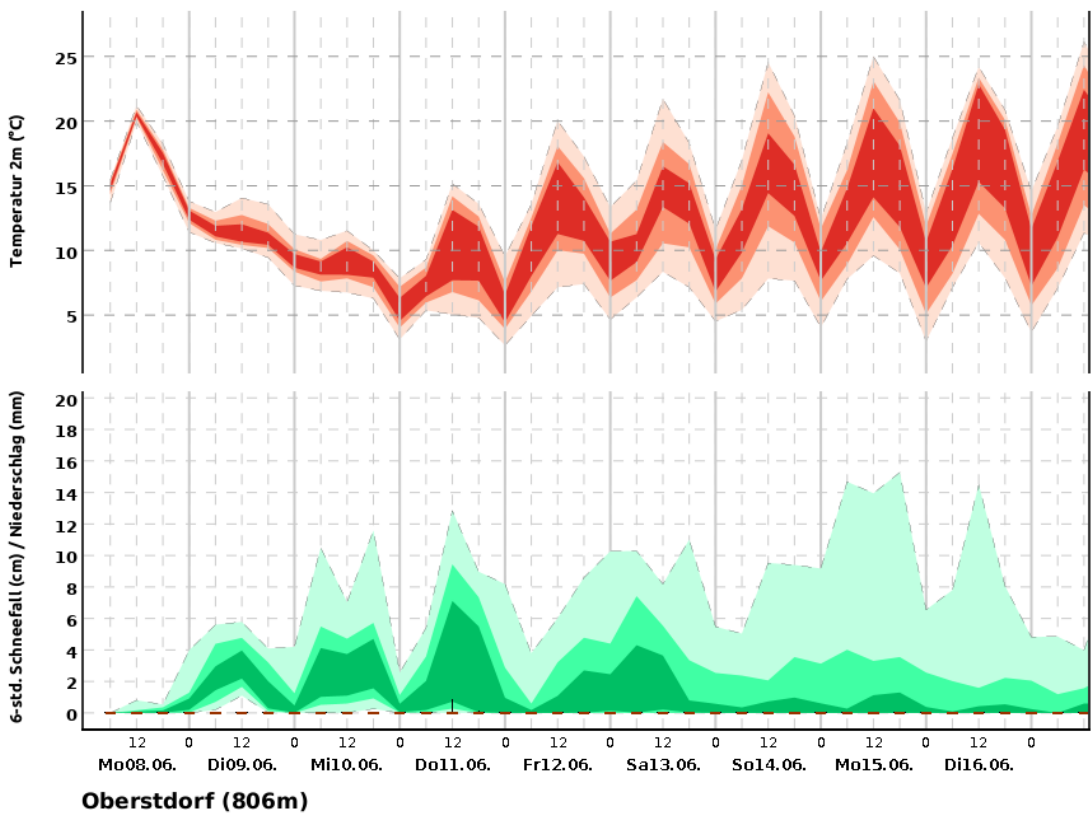
DAUERREGEN:
Von heute früh bis in die Nacht zum Donnerstag zwischen Karwendel und
Berchtesgadener Alpen sowie im angrenzenden Vorland gebietsweise zwischen
40 und 60 l/qm innerhalb etwa 40 Stunden.

SCHNEE:
Am Mittwoch und Donnerstag in den Alpen, oberhalb etwa 1800 m einige cm
Neuschnee, im Berchtesgadener Hochgebirge um 20 cm.

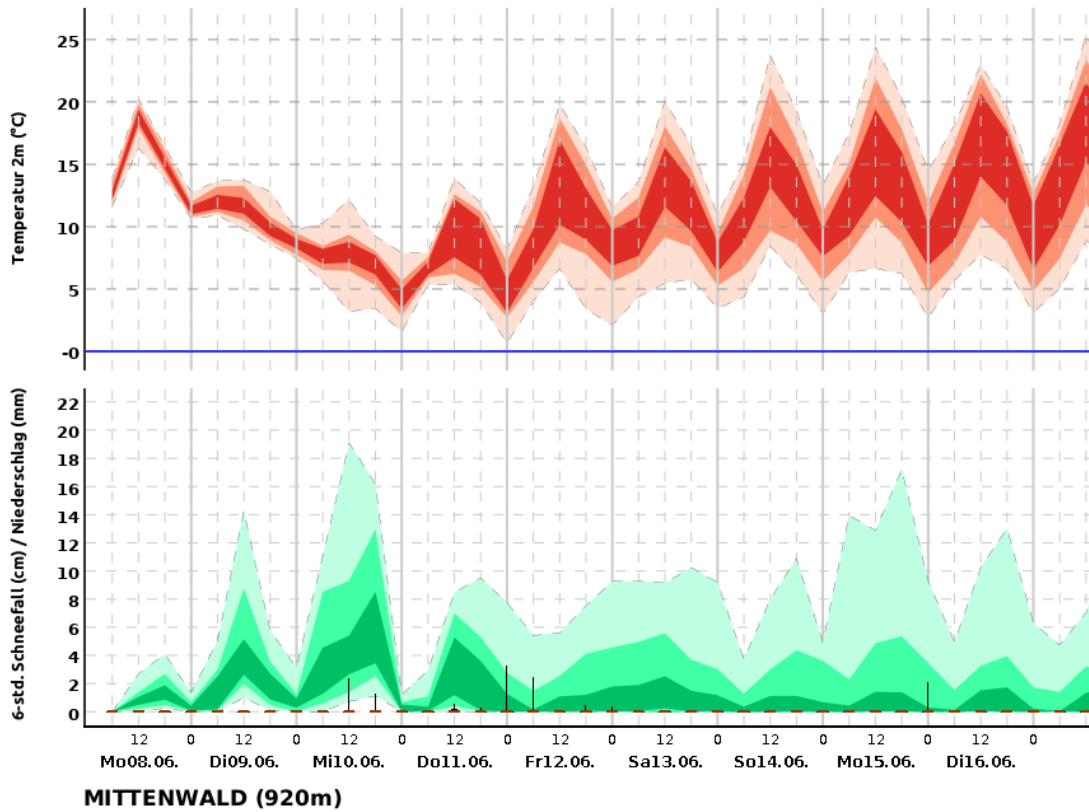
Trendvorhersage bis zum 10. Folgetag: *exemplarisch dargestellt durch eine
Vorhersage für München (Flughafen) sowie für die höheren Lagen im Allgäu
durch Oberstdorf, im Wetterstein durch Mittenwald und im Berchtesgadener
Land durch den Jenner*



©2026 Deutscher Wetterdienst

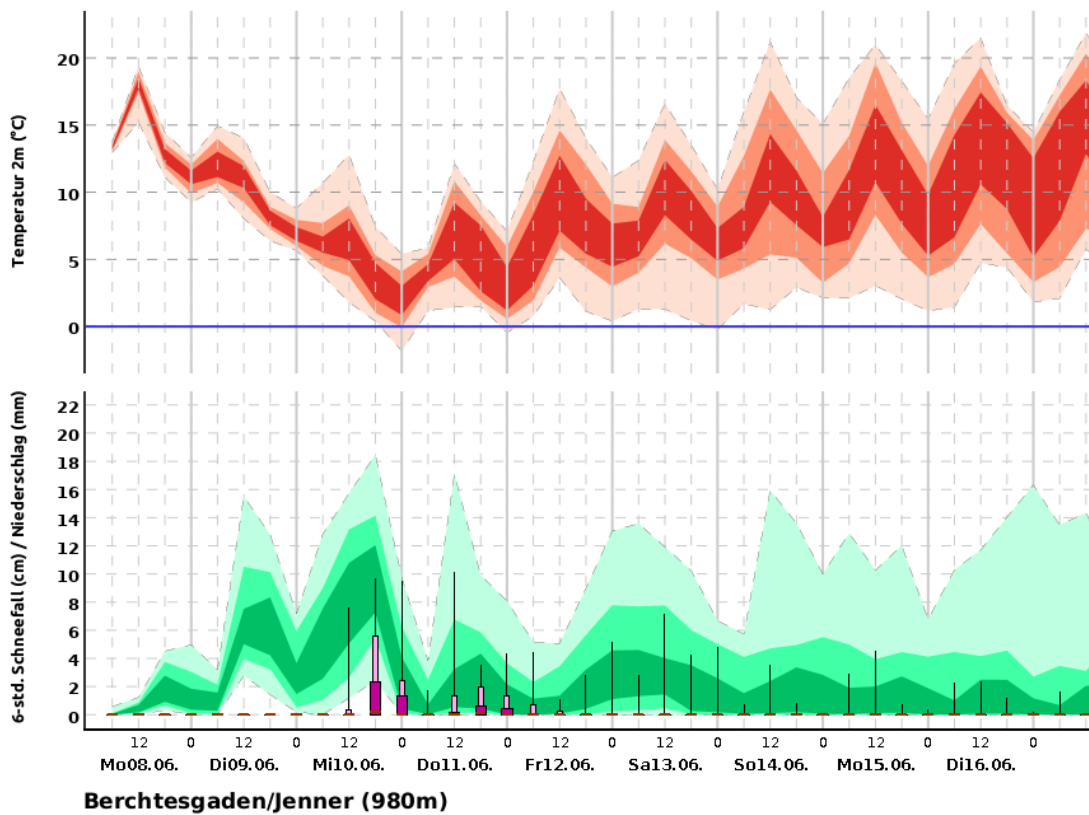


©2026 Deutscher Wetterdienst



MITTENWALD (920m)

©2026 Deutscher Wetterdienst

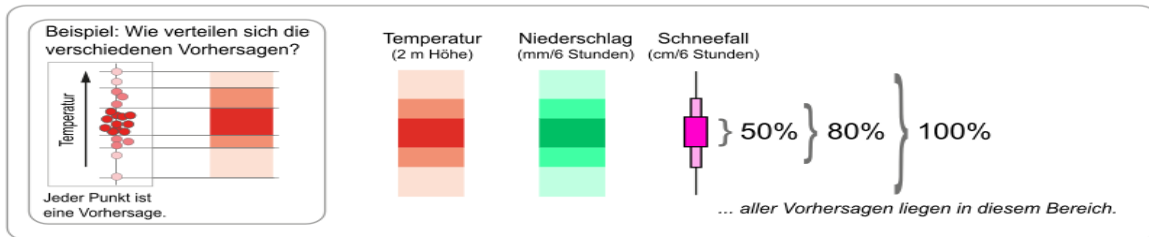


Berchtesgaden/Jenner (980m)

©2026 Deutscher Wetterdienst

Erläuterung: Die Trendvorhersage beschreibt, in welchem Rahmen sich Temperatur und Niederschlag/ Schneefall entwickeln werden. Dazu werden mehrere Vorhersagen berechnet, die möglichst alle potenziell zu erwartenden

Entwicklungen umfassen sollen. Die Darstellungen fassen zusammen, in welchem Bereich 50%, 80% bzw. 100% dieser Vorhersagen liegen.



Hinweis: In seltenen Fällen kann die tatsächlich eingetroffene Wetterentwicklung auch außerhalb des 100%-Bereiches sein.

Nächste Aktualisierung: 10:45 Uhr

Hinweis:

Über die aktuelle Warnsituation können Sie sich jederzeit unter www.dwd.de oder in der Warnwetter-App des Deutschen Wetterdienstes informieren.

Deutscher Wetterdienst - Regionale Wetterberatung Süd - Land, Bayern / C.Kronfeldner / Henry