Deutscher Wetterdienst
Allgemeine Straßenwettervorhersage für Südbayern
ausgegeben von der Regionalen Wetterberatung Süd - Landberatung Bayern
am Dienstag, 24.11.2026 10:30 Uhr

Schlagzeile für die nächsten 24 Stunden:
Bis zum Mittag sowie in den kommenden Nächten leichter bis mäßiger Frost, vereinzelt Glätte. Heute oft Sonne, am Mittwoch zunehmende Bewölkung. Kalt.

Wetter- und Warnlage:
Heute bestimmt Hochdruckeinfluss und trockene Polarluft das Wetter in Süddeutschland. Im Laufe des Mittwochs nähert sich der Ausläufer eines Tiefs über Frankreich von Südwesten.

FROST/GLÄTTE:
Bis zum heutigen Mittag sowie in den Nächten zu Mittwoch und Donnerstag jeweils bis zum Vormittag leichter bis mäßiger Frost. Dabei vereinzelt Glätte durch überfrierende Nässe. Zudem heute im Bayerischen Wald, am Mittwoch auch in anderen Regionen gebietsweise Dauerfrost.

WIND:
Ab Mittwochabend in den ost-west-ausgerichteten Tälern des Bayerischen Waldes Böen um 50 km/h aus östlichen Richtungen.

SCHNEE:
Ausgangs der Nacht zum Donnerstag an den Alpen wahrscheinlich bereits einsetzender Schneefall.

Straßenwetter in den Frühstunden, Mittwoch 25.11.2026 in Südbayern:
Glätte: wahrscheinlich
Glätteart: Überfrieren von Feuchtigkeit oder Nässe
Verbreitung: vereinzelt

Besonderheiten: keine

Straßenwetter in den Frühstunden, Donnerstag 26.11.2026 in Südbayern:
Glätte: wahrscheinlich
Glätteart: Schnee
Verbreitung: gebietsweise

Besonderheiten: vor allem an den Alpen und im Vorland

Warnlage Mittelfrist:
Am Donnerstag besonders zwischen Alpen und Bayerwald leichter, am östlichen Alpenrand eventuell auch mäßiger SCHNEEFALL. In der Nacht zum Freitag gebietsweise GLÄTTE. Am Donnerstag und Freitag tagsüber vielerorts leichter, in den Nächten verbreitet leichter bis mäßiger FROST.

Trendvorhersage bis zum 10. Folgetag: *exemplarisch dargestellt durch eine Vorhersage für München (Flughafen) sowie für die höheren Lagen im Allgäu durch Oberstdorf, im Wetterstein durch Mittenwald und im Berchtesgadener Land durch den Jenner*

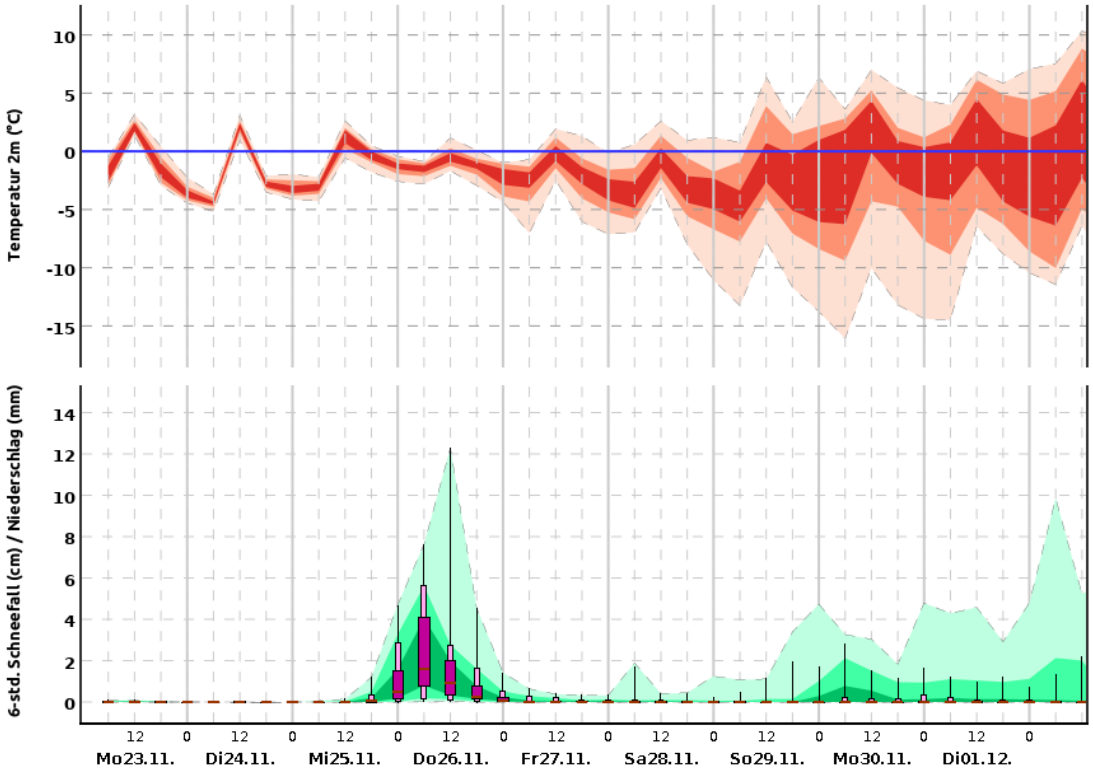

MUENCHEN-FL. (453m)

©2026 Deutscher Wetterdienst

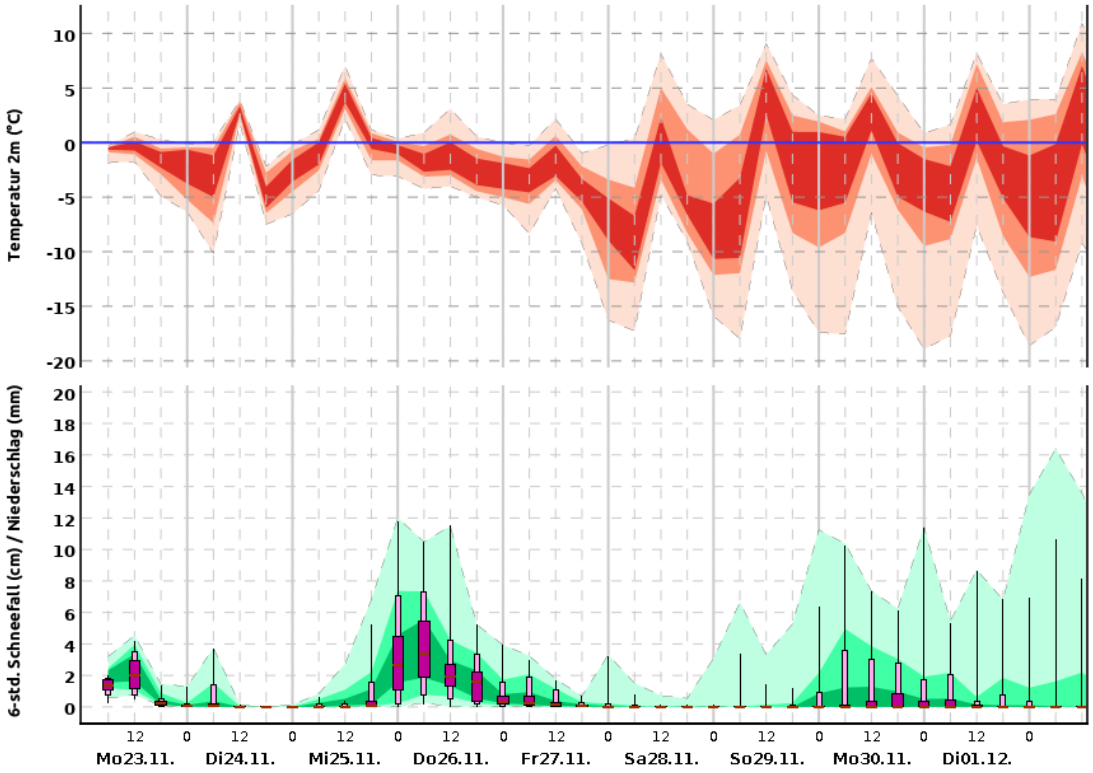

Oberstdorf (806m)

©2026 Deutscher Wetterdienst

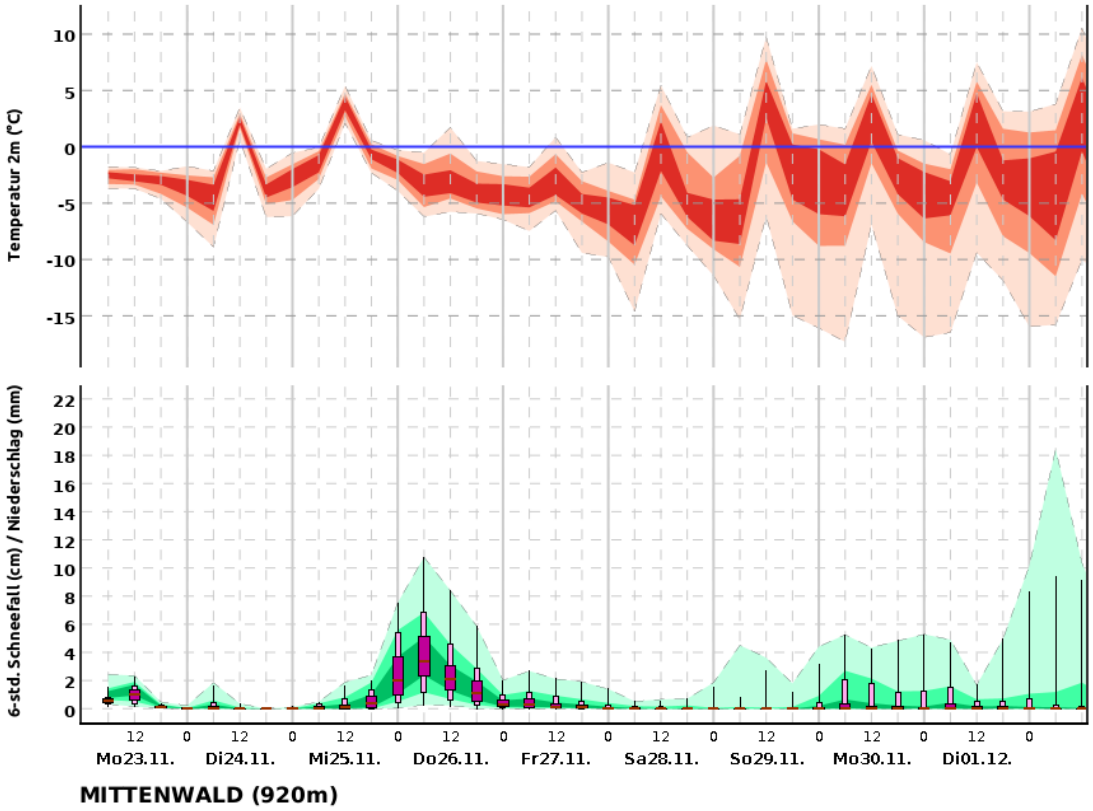

©2026 Deutscher Wetterdienst

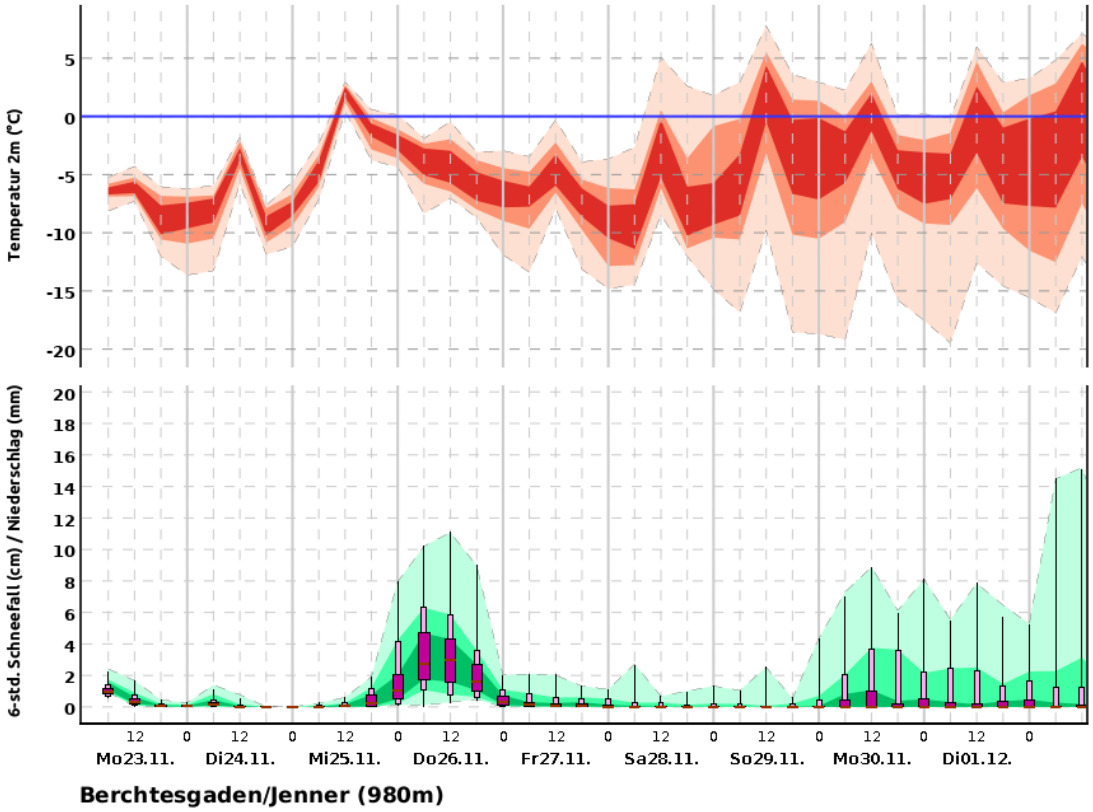

©2026 Deutscher Wetterdienst

Erläuterung: Die Trendvorhersage beschreibt, in welchem Rahmen sich Temperatur und Niederschlag/ Schneefall entwickeln werden. Dazu werden mehrere Vorhersagen berechnet, die möglichst alle potenziell zu erwartenden

Entwicklungen umfassen sollen. Die Darstellungen fassen zusammen, in welchem Bereich 50%, 80% bzw. 100% dieser Vorhersagen liegen.

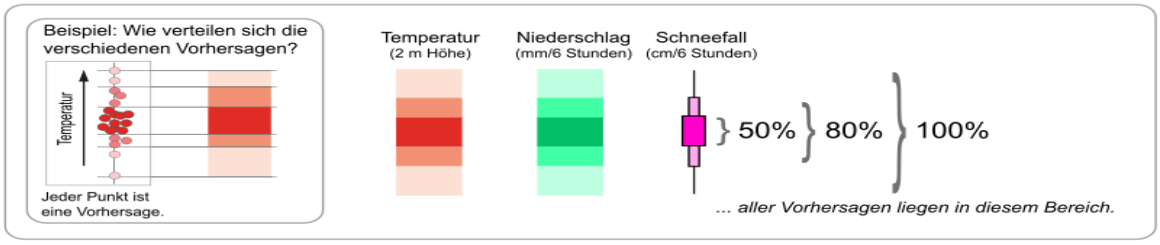

Hinweis: In seltenen Fällen kann die tatsächlich eingetroffene Wetterentwicklung auch außerhalb des 100%-Bereiches sein.

Nächste Aktualisierung: 20:45 Uhr, mehr unter www.dwd.de
Deutscher Wetterdienst - Regionale Wetterberatung Süd – Land, Bayern / Dominik Smieskol