Deutscher Wetterdienst
Allgemeine Straßenwettervorhersage für Südbayern
ausgegeben von der Regionalen Wetterberatung Süd - Landberatung Bayern
am Sonntag, 25.10.2026 07:00 Uhr

Schlagzeile für die nächsten 24 Stunden:
Heute gebietsweise stürmisch und teils ergiebiger Dauerregen. Kommende Nacht abklingender Regen und Windabschwächung. Montag niederschlagsfrei.

Wetter- und Warnlage:
Das Frontensystem eines Orkantiefs über der Nordsee überquert heute Süddeutschland und zieht bis zum Abend südostwärts ab. Die rückseitig einströmende Meereskaltluft gelangt am Montag unter Hochdruckeinfluss.

WIND/STURM:
Heute vor allem in Schwaben und Oberbayern verbreitet starke bis stürmische Böen zwischen 60 und 70 km/h, in exponierten Lagen auch bis 80 km/h aus Südwest bis West. In den Hochlagen der Alpen und in den Kammlagen des Bayerischen Waldes (schwere) Sturmböen zwischen 80 und 100 km/h, auf der Zugspitze Orkanböen um 120 km/h. In der Nacht zum Montag in tiefen Lagen Abflauen des Windes. In den Höhenlagen der Alpen und des Bayerwaldes weiterhin Sturmböen zwischen 70 und 80 km/h, in den Gipfellagen der Alpen auch bis 90 km/h. Am Montag tagsüber nur noch in den Höhenlagen des Bayerwaldes und der Alpen Böen um 60 km/h.

SCHNEE:
In der Nacht zum Montag in den Alpen oberhalb 1500 m gebietsweise zwischen 1 und 5 cm Neuschnee gering wahrscheinlich.

DAUERREGEN:
Heute bis zum Abend im Bayerischen Wald und am Alpenrand gebietsweise um 30 l/qm innerhalb von 12 bis 18 Stunden. Im Ober- und Westallgäu 30 bis 40, in Staulagen der Allgäuer Alpen lokal um 60 l/qm.
Straßenwetter in den Frühstunden, Montag 26.10.2026 in Südbayern:
Glätte: keine
Glätteart: keine
Verbreitung: keine

Besonderheiten: keine

Trendvorhersage bis zum 10. Folgetag: *exemplarisch dargestellt durch eine Vorhersage für München (Flughafen) sowie für die höheren Lagen im Allgäu durch Oberstdorf, im Wetterstein durch Mittenwald und im Berchtesgadener Land durch den Jenner*

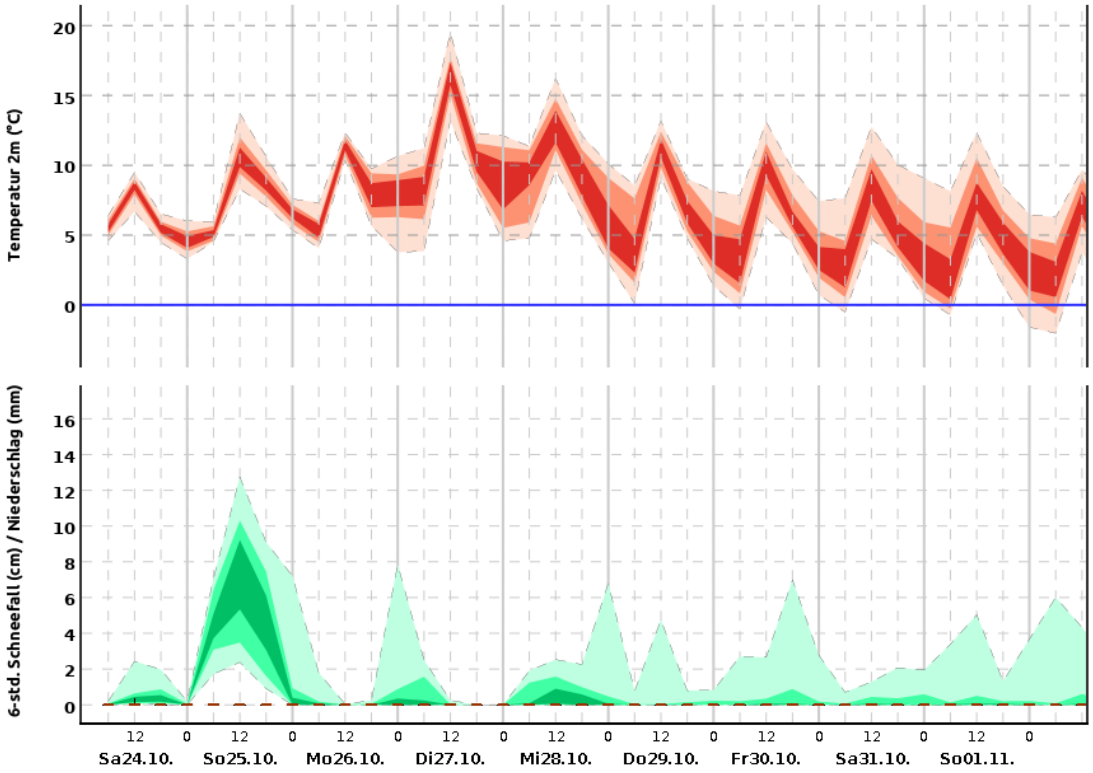


**MUENCHEN-FL. (453m)**

©2026 Deutscher Wetterdienst

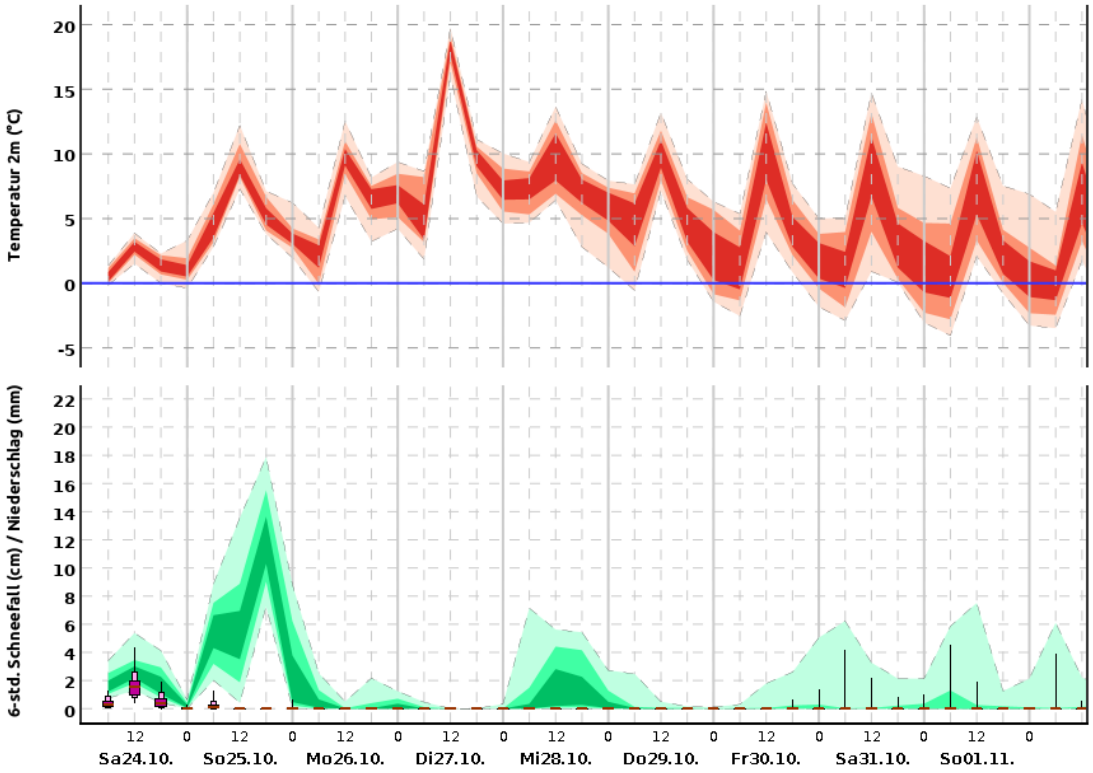


**Oberstdorf (806m)**

©2026 Deutscher Wetterdienst

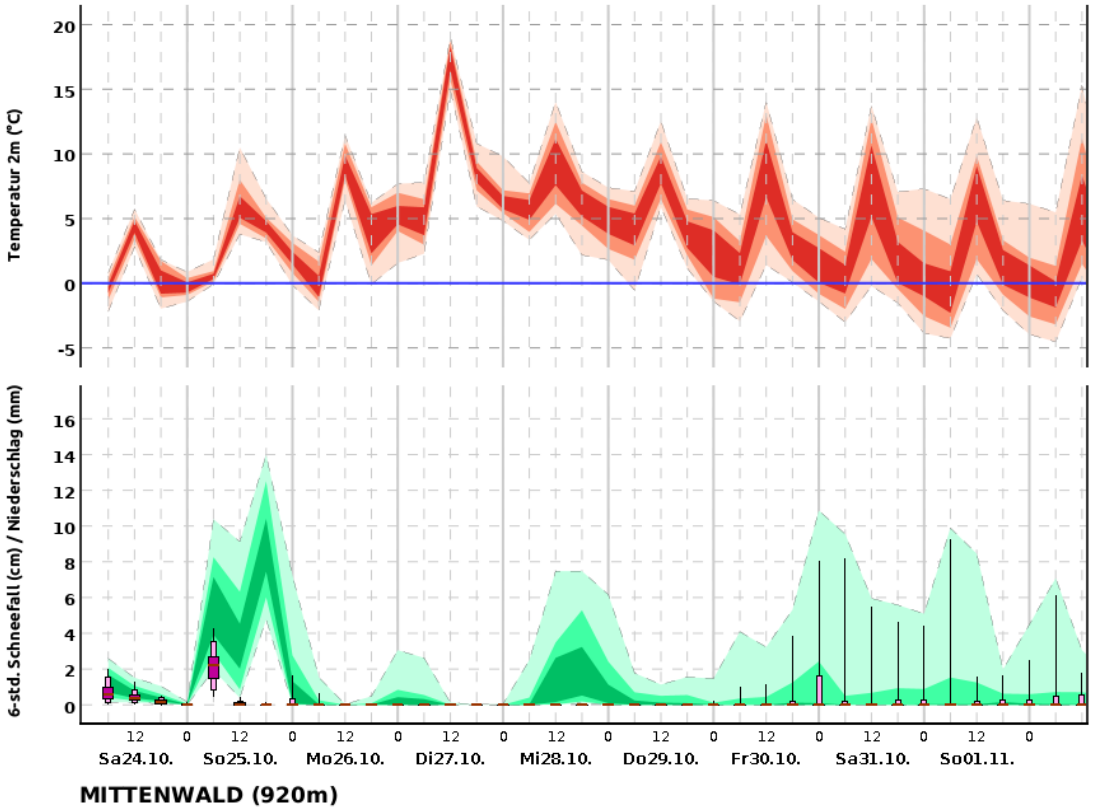


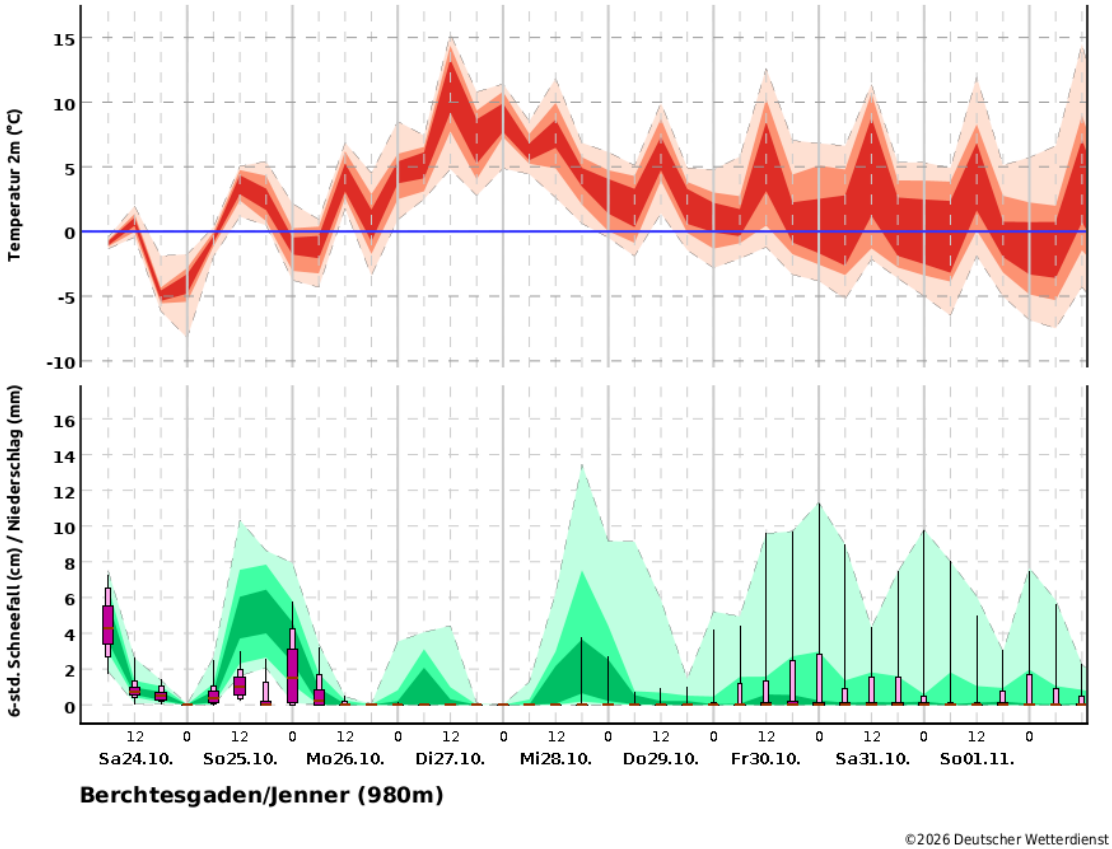


Erläuterung: Die Trendvorhersage beschreibt, in welchem Rahmen sich Temperatur und Niederschlag/ Schneefall entwickeln werden. Dazu werden mehrere Vorhersagen berechnet, die möglichst alle potenziell zu erwartenden

Entwicklungen umfassen sollen. Die Darstellungen fassen zusammen, in welchem Bereich 50%, 80% bzw. 100% dieser Vorhersagen liegen.

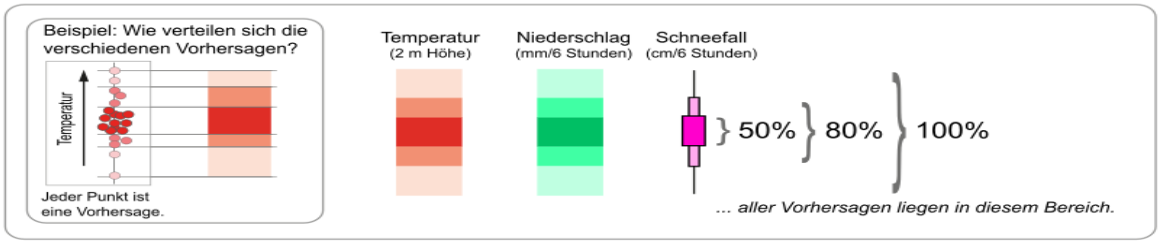


Hinweis: In seltenen Fällen kann die tatsächlich eingetroffene Wetterentwicklung auch außerhalb des 100%-Bereiches sein.

Nächste Aktualisierung: 10:45 Uhr, mehr unter www.dwd.de
Deutscher Wetterdienst - Regionale Wetterberatung Süd – Land, Bayern / Müller, Schwienbacher