Deutscher Wetterdienst
Allgemeine Straßenwettervorhersage für Südbayern
ausgegeben von der Regionalen Wetterberatung Süd - Landberatung Bayern
am Mittwoch, 25.11.2026 07:00 Uhr

Schlagzeile für die nächsten 24 Stunden:
Heute Morgen Frost, vereinzelt Glätte. Tagsüber gebietsweise Dauerfrost. Im Bayerwald und in Alpentälern Windböen. In der Nacht zum Donnerstag erneut Frost und lokal Glätte. In den Alpen Schnee.

Wetter- und Warnlage:
Heute nähert sich der Ausläufer eines Tiefs über Frankreich von Südwesten her und gestaltet das Wetter in der zweiten Wochenhälfte im Süden und Südosten zum Teil unbeständig.

FROST/GLÄTTE:
Heute Morgen und in den Nächten zum Donnerstag und Freitag jeweils bis zum Vormittag leichter bis mäßiger Frost. Dabei stellenweise Glätte durch überfrierende Nässe, Donnerstag und Freitag örtlich auch durch geringen Schnee. Am Mittwoch und vor allem am Donnerstag gebietsweise Dauerfrost.

WIND:
Heute Morgen in Föhntälern der Alpen zeitweise starke Böen um 50 km/h aus Süd.
Ab heute Abend in den ost-west-ausgerichteten Tälern des Bayerischen Waldes Böen um 50 km/h aus östlichen Richtungen.

SCHNEE:
Ausgangs der Nacht zum Donnerstag an den Alpen wahrscheinlich bereits einsetzender Schneefall. Im weiteren Tagesverlauf des Donnerstags bis in die Nacht zum Freitag von den mittleren und östlichen Alpen nordostwärts ausweitender Schneefall. Im Bereich der Alpen, im östlichen Alpenvorland und im südöstlichen Niederbayern oberhalb von 800 m bis 5 cm, in hohen Staulagen der östlichen Alpen bis 15 cm. In den Niederungen zwischen Alpen und Bayerwald gebietsweise 1 bis 2 cm.

Straßenwetter in den Frühstunden, Donnerstag 26.11.2026 in Südbayern:
Glätte: wahrscheinlich
Glätteart: Überfrieren von Feuchtigkeit oder Nässe/ Schnee
Verbreitung: örtlich

Besonderheiten: Lokal Schnee an den Alpen, im angrenzenden östlichen Vorland und im Bayerwald.

Trendvorhersage bis zum 10. Folgetag: *exemplarisch dargestellt durch eine Vorhersage für München (Flughafen) sowie für die höheren Lagen im Allgäu durch Oberstdorf, im Wetterstein durch Mittenwald und im Berchtesgadener Land durch den Jenner*

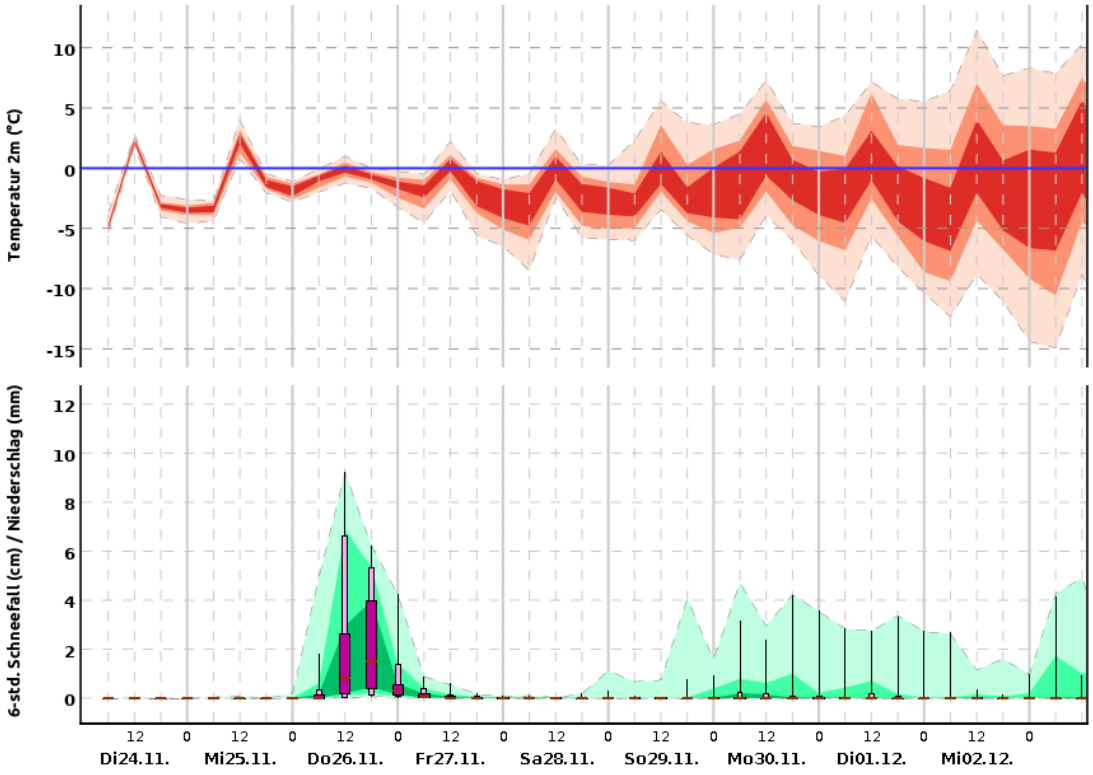

MUENCHEN-FL. (453m)

©2026 Deutscher Wetterdienst

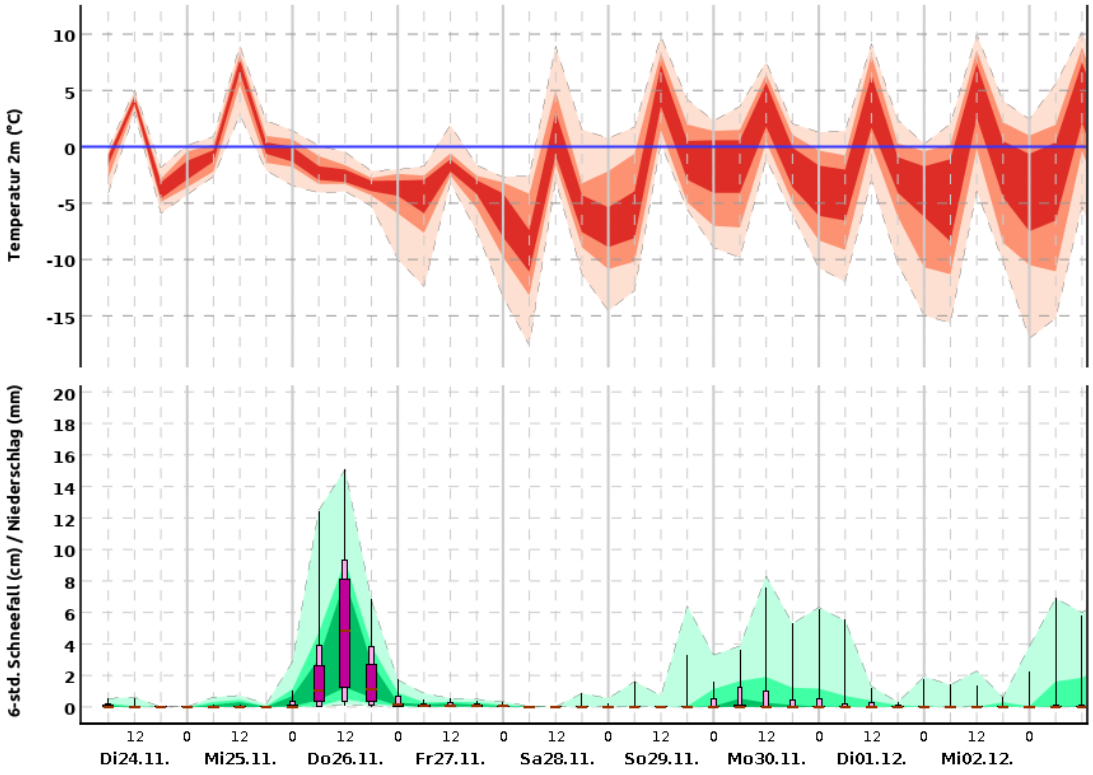

Oberstdorf (806m)

©2026 Deutscher Wetterdienst

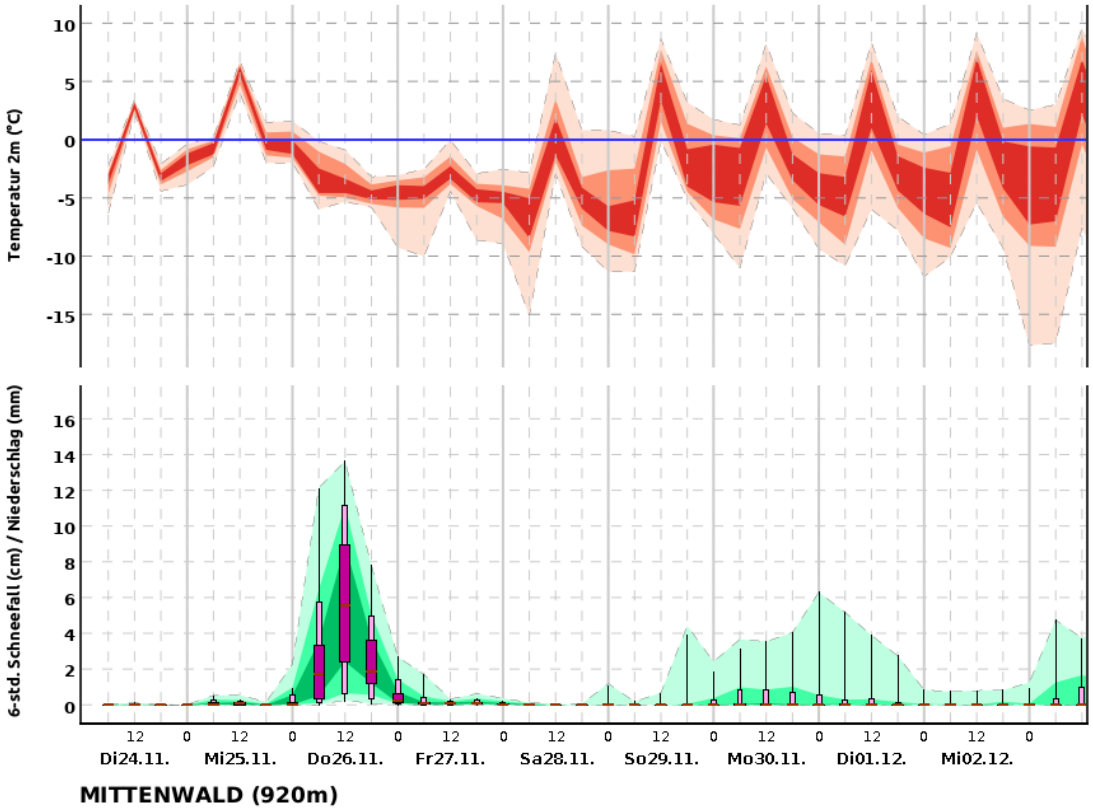

©2026 Deutscher Wetterdienst

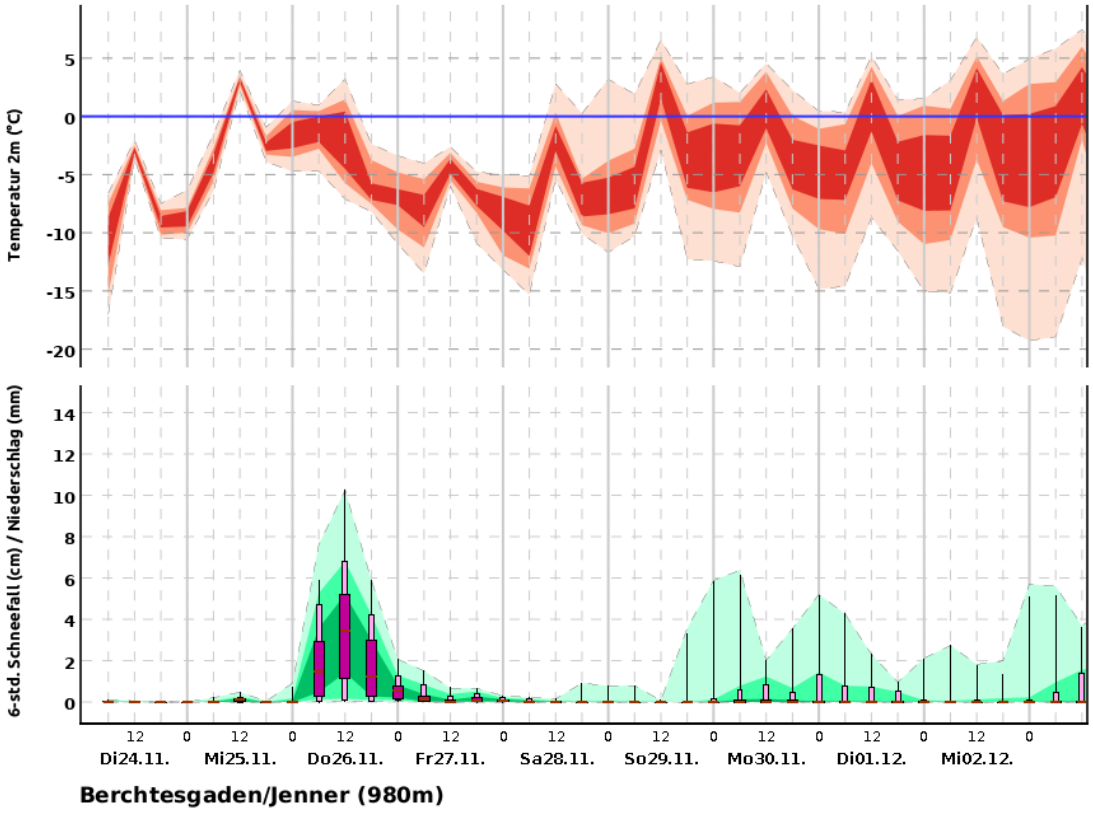

©2026 Deutscher Wetterdienst

Erläuterung: Die Trendvorhersage beschreibt, in welchem Rahmen sich Temperatur und Niederschlag/ Schneefall entwickeln werden. Dazu werden mehrere Vorhersagen berechnet, die möglichst alle potenziell zu erwartenden

Entwicklungen umfassen sollen. Die Darstellungen fassen zusammen, in welchem Bereich 50%, 80% bzw. 100% dieser Vorhersagen liegen.

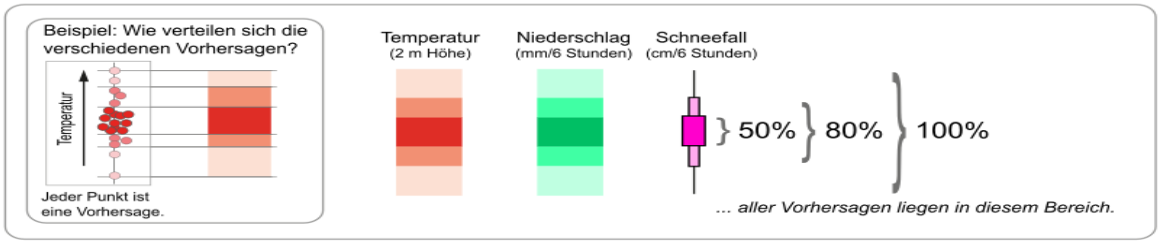

Hinweis: In seltenen Fällen kann die tatsächlich eingetroffene Wetterentwicklung auch außerhalb des 100%-Bereiches sein.

Nächste Aktualisierung: 10:45 Uhr, mehr unter www.dwd.de
Deutscher Wetterdienst - Regionale Wetterberatung Süd – Land, Bayern / Reik Schaab / Gerhard Müller