Deutscher Wetterdienst
Allgemeine Straßenwettervorhersage für Südbayern
ausgegeben von der Regionalen Wetterberatung Süd - Landberatung Bayern
am Donnerstag, 26.11.2026 10:30 Uhr

Schlagzeile für die nächsten 24 Stunden:
Heute gebietsweise leichter, inneralpin und am östlichen Alpenrand mäßiger Schneefall. In der Nacht und am Freitag oft Dauerfrost, vereinzelt noch ein paar Flocken.

Wetter- und Warnlage:
Ein Tief südlich der Alpen gewinnt vorübergehend an Einfluss auf das Wetter in Süddeutschland. An dessen Rand strömt von Osten feuchte und kalte Luft ein. Ab Freitag gelangt diese allmählich wieder unter Hochdruckeinfluss.

SCHNEE:
Heute tagsüber vom Allgäu bis zur Inn-Salzach-Region mäßiger Schneefall mit Mengen zwischen 10 und 15 cm Neuschnee. Im nördlichen Alpenvorland mit 5 bis 10 cm deutlich geringere Mengen, von Nordschwaben über die Hallertau bis zum Bayerwald allenfalls Glätte durch geringfügigen Schneefall.

GLÄTTE:
In der Nacht zum Freitag durch geringfügigen Schneefall und nahezu flächendeckend durch gefrierende Nässe. In der Nacht zum Samstag geringe Glätte durch gefrierende Nässe oder Reif.

FROST:
Heute tagsüber leichter Dauerfrost. Nachts im Alpenvorland und in den Alpen mäßiger Frost bis -7 Grad.
Straßenwetter in den Frühstunden, Freitag 27.11.2026 in Südbayern:
Glätte: sehr wahrscheinlich
Glätteart: Überfrieren von Feuchtigkeit oder Nässe / Schnee
Verbreitung: verbreitet

Besonderheiten: Nur geringfügige Mengen (<1 cm Neuschnee).

Straßenwetter in den Frühstunden, Samstag 28.11.2026 in Südbayern:
Glätte: Sehr wahrscheinlich
Glätteart: Überfrieren von Feuchtigkeit oder Nässe / Reif
Verbreitung: gebietsweise

Besonderheiten: keine

Warnlage Mittelfrist:
Am Wochenende in den Nacht- und Frühstunden jeweils geringe GLÄTTE sowie oft mäßiger FROST, in den Alpen auch STRENGER FROST.
In den Frühstunden des Montages in Schwaben und Oberbayern von Westen her beim Übergang von LEICHTEM SCHNEEFALL in Regen hohe Gefahr von GLÄTTE!

Trendvorhersage bis zum 10. Folgetag: *exemplarisch dargestellt durch eine Vorhersage für München (Flughafen) sowie für die höheren Lagen im Allgäu durch Oberstdorf, im Wetterstein durch Mittenwald und im Berchtesgadener Land durch den Jenner*

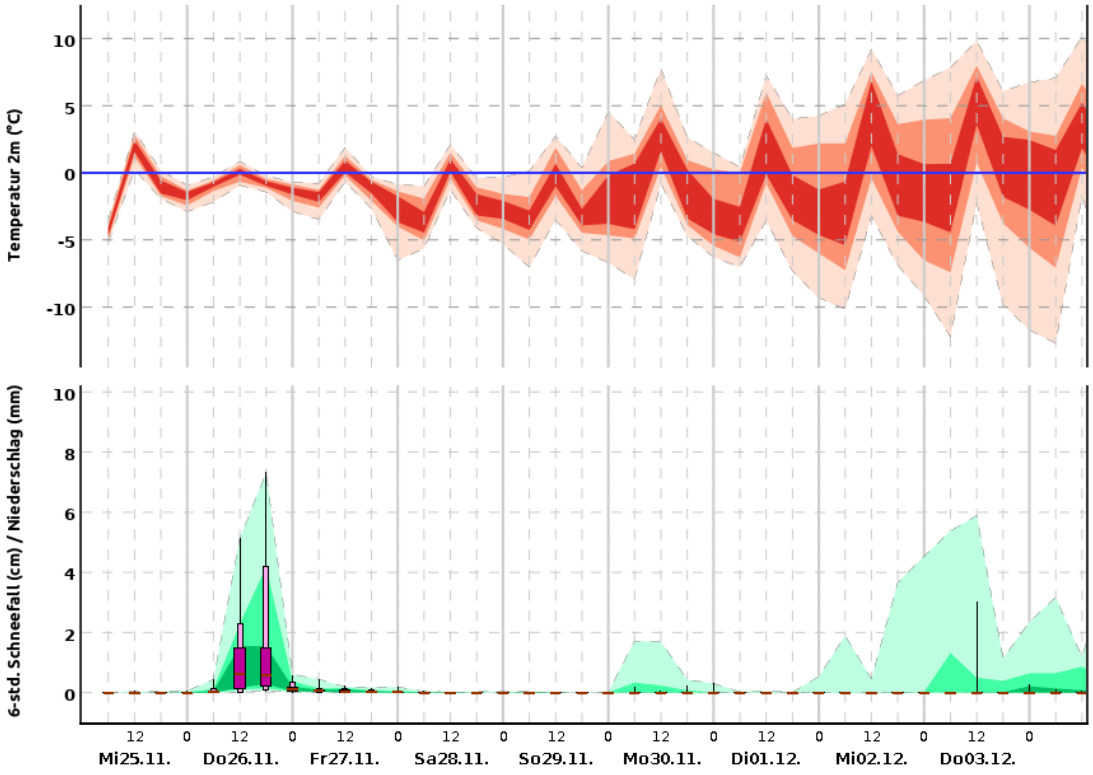

MUENCHEN-FL. (453m)

©2026 Deutscher Wetterdienst

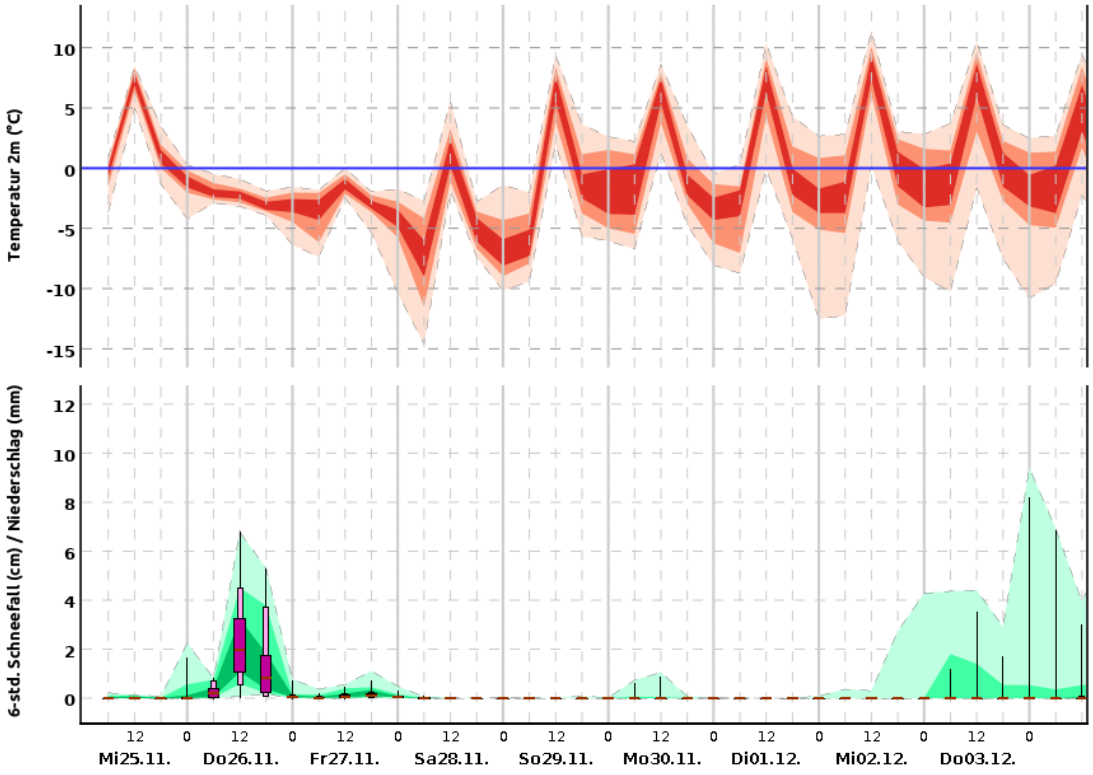

Oberstdorf (806m)

©2026 Deutscher Wetterdienst

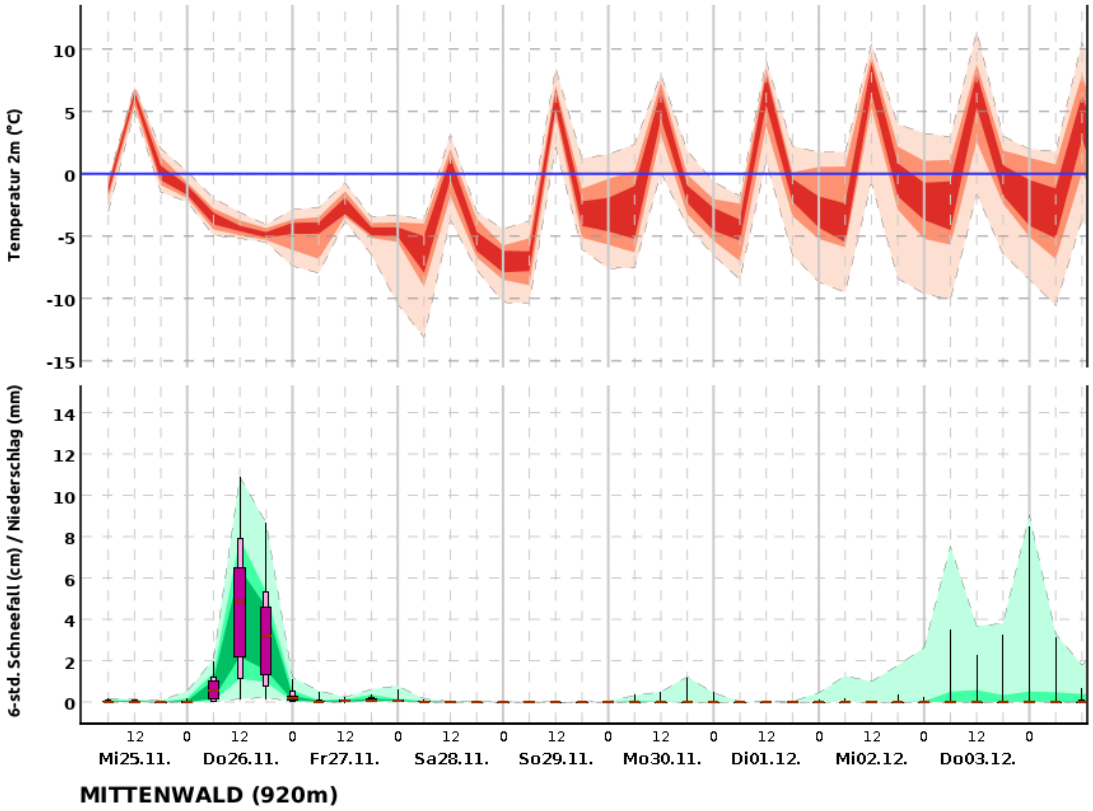

©2026 Deutscher Wetterdienst

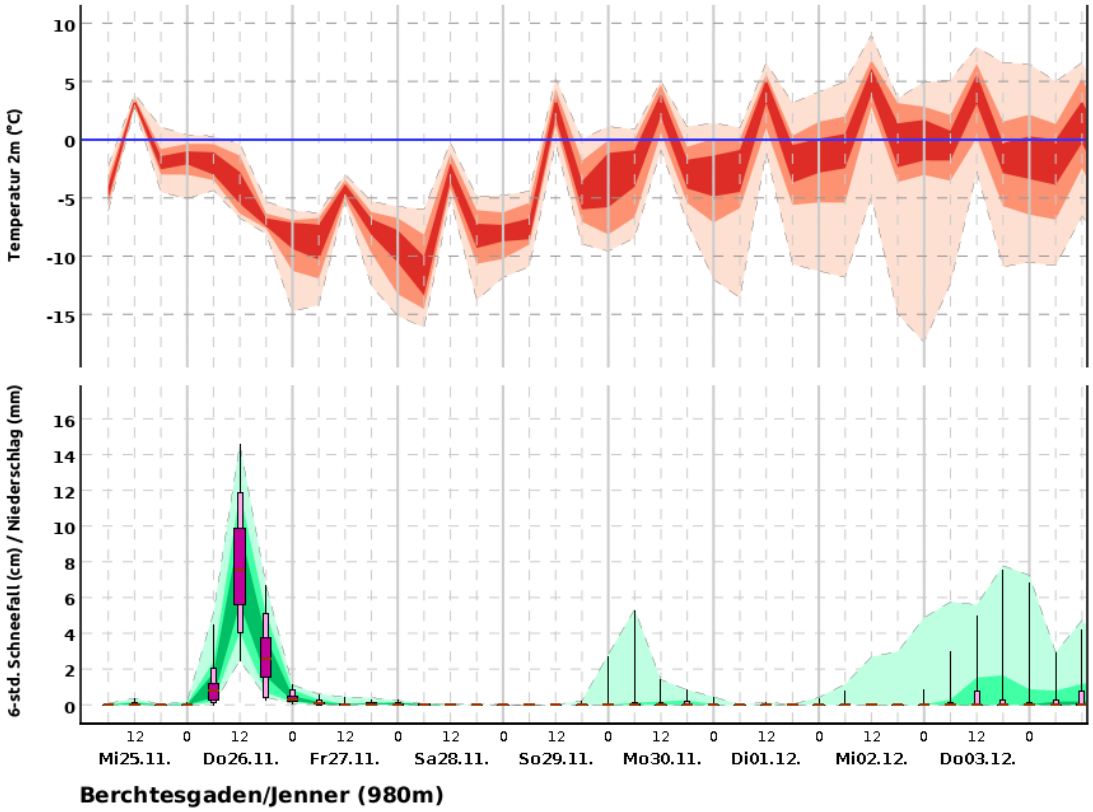

©2026 Deutscher Wetterdienst

Erläuterung: Die Trendvorhersage beschreibt, in welchem Rahmen sich Temperatur und Niederschlag/ Schneefall entwickeln werden. Dazu werden mehrere Vorhersagen berechnet, die möglichst alle potenziell zu erwartenden

Entwicklungen umfassen sollen. Die Darstellungen fassen zusammen, in welchem Bereich 50%, 80% bzw. 100% dieser Vorhersagen liegen.

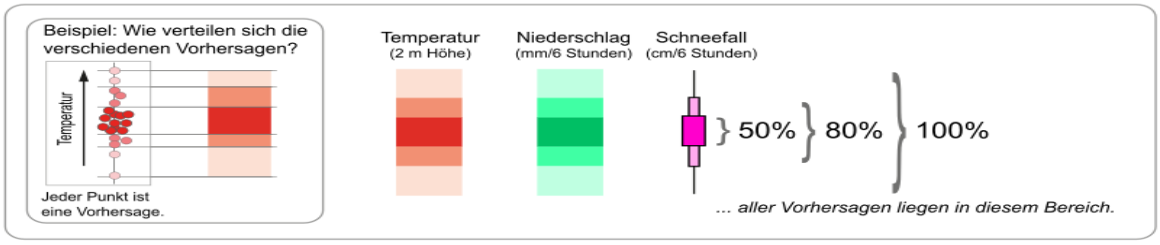

Hinweis: In seltenen Fällen kann die tatsächlich eingetroffene Wetterentwicklung auch außerhalb des 100%-Bereiches sein.

Nächste Aktualisierung: 20:45 Uhr, mehr unter www.dwd.de
Deutscher Wetterdienst - Regionale Wetterberatung Süd – Land, Bayern / Jens Kühne, M.Sc. Meteorology