Deutscher Wetterdienst
Allgemeine Straßenwettervorhersage für Südbayern
ausgegeben von der Regionalen Wetterberatung Süd - Landberatung Bayern
am Freitag, 27.11.2026 10:30 Uhr

Schlagzeile für die nächsten 24 Stunden:
Heute verbreitet leichter Dauerfrost und noch ein paar Flocken. Am Samstag im Tagesverlauf oftmals hervorkommende Sonne. Kalt.

Wetter- und Warnlage:
Der Einfluss des Tiefs südlich der Alpen auf das Wetter in Süddeutschland schwächt sich ab. Die eingeflossene kalte Meeresluft gelangt unter Hochdruckeinfluss, bodennah hält sich aber weiterhin feuchte Luft.

FROST:
Gebietsweise leichter Dauerfrost. Am Samstag und am Sonntag jeweils in den Morgenstunden am Alpenrand und in den Alpen strenger Frost bis -11 Grad.

GLÄTTE:
Heute tagsüber vereinzelt geringe Glätte durch Schneegriesel. In der Nacht Glätte durch gefrierende Nässe und örtlich Reif.

NEBEL:
Am Samstag in den Morgenstunden vereinzelt. In der Nacht zum Sonntag und Sonntag am Vormittag von der oberen Donau über weite Teile Oberbayerns bis zum östlichen Alpenrand mit Sichtweite auch unter 150 m.
Straßenwetter in den Frühstunden, Samstag 28.11.2026 in Südbayern:
Glätte: Sehr wahrscheinlich
Glätteart: Überfrieren von Feuchtigkeit oder Nässe / Reif
Verbreitung: Verbreitet

Besonderheiten: Keine

Straßenwetter in den Frühstunden, Sonntag 29.11.2026 in Südbayern:
Glätte: Wahrscheinlich
Glätteart: Überfrieren von Feuchtigkeit oder Nässe / Reif
Verbreitung: örtlich

Besonderheiten: Keine

Warnlage Mittelfrist:
Am Sonntag am Vormittag oft noch dichter NEBEL. Auch am Nachmittag noch gebietsweise leichter FROST. In der Nacht zum Montag teils LEICHTER SCHNEEFALL, gebietsweise aber auch GLATTEIS wegen gefrierenden Regens.
Am Montag am Vormittag weiterhin noch stellenweise GLATTEIS durch gefrierenden Regen, ab Mittag voraussichtlich keine Wettergefahren mehr. In der Nacht zum Dienstag wieder gebietsweise dichter NEBEL, flächendeckend leichter FROST sowie GLÄTTE durch gefrierende Nässe.

Trendvorhersage bis zum 10. Folgetag: *exemplarisch dargestellt durch eine Vorhersage für München (Flughafen) sowie für die höheren Lagen im Allgäu durch Oberstdorf, im Wetterstein durch Mittenwald und im Berchtesgadener Land durch den Jenner*

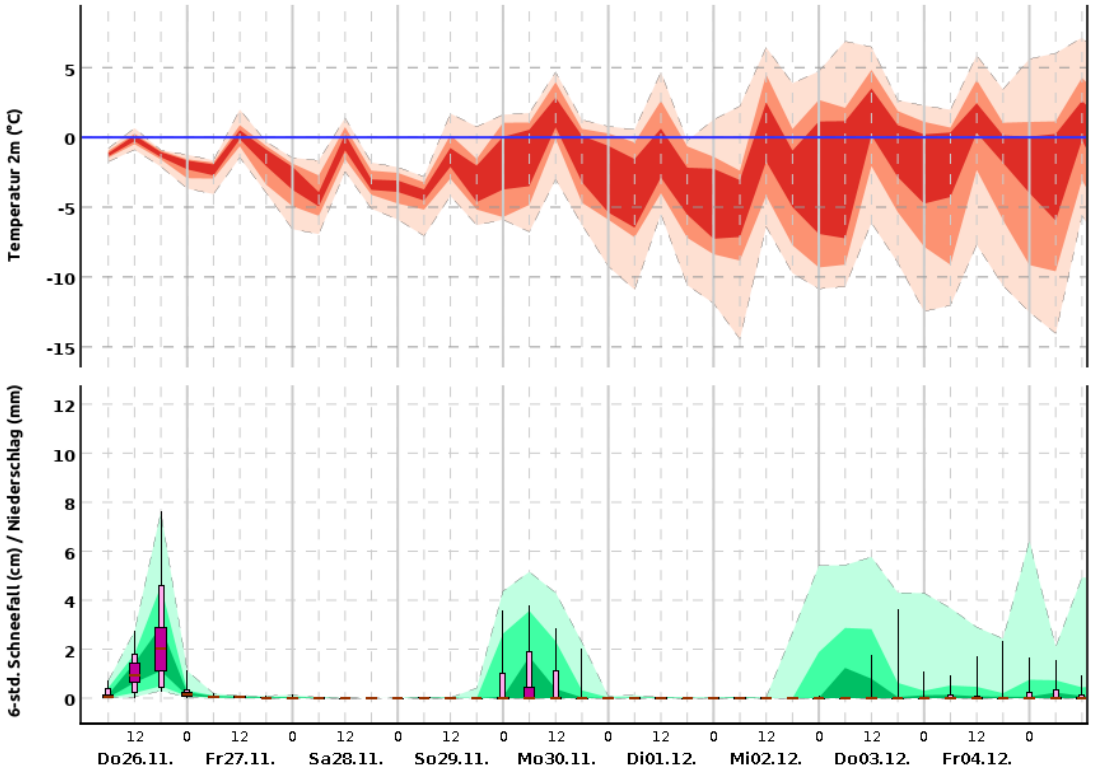

MUENCHEN-FL. (453m)

©2026 Deutscher Wetterdienst

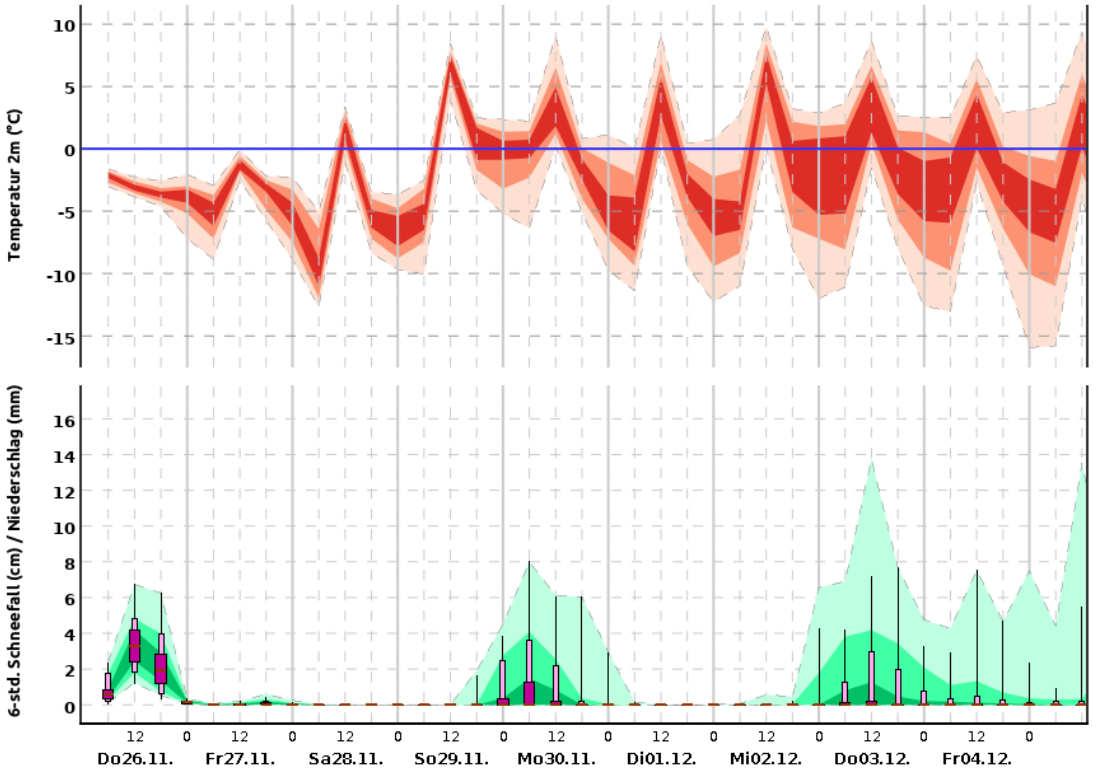

Oberstdorf (806m)

©2026 Deutscher Wetterdienst

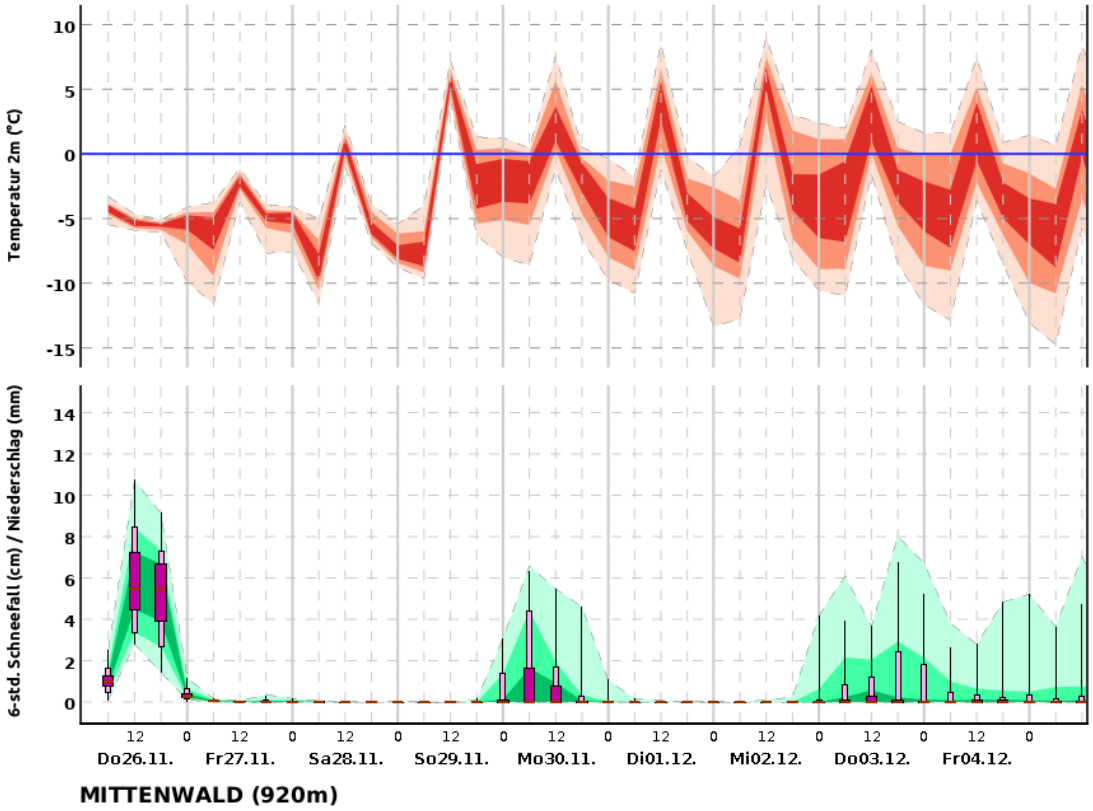

©2026 Deutscher Wetterdienst

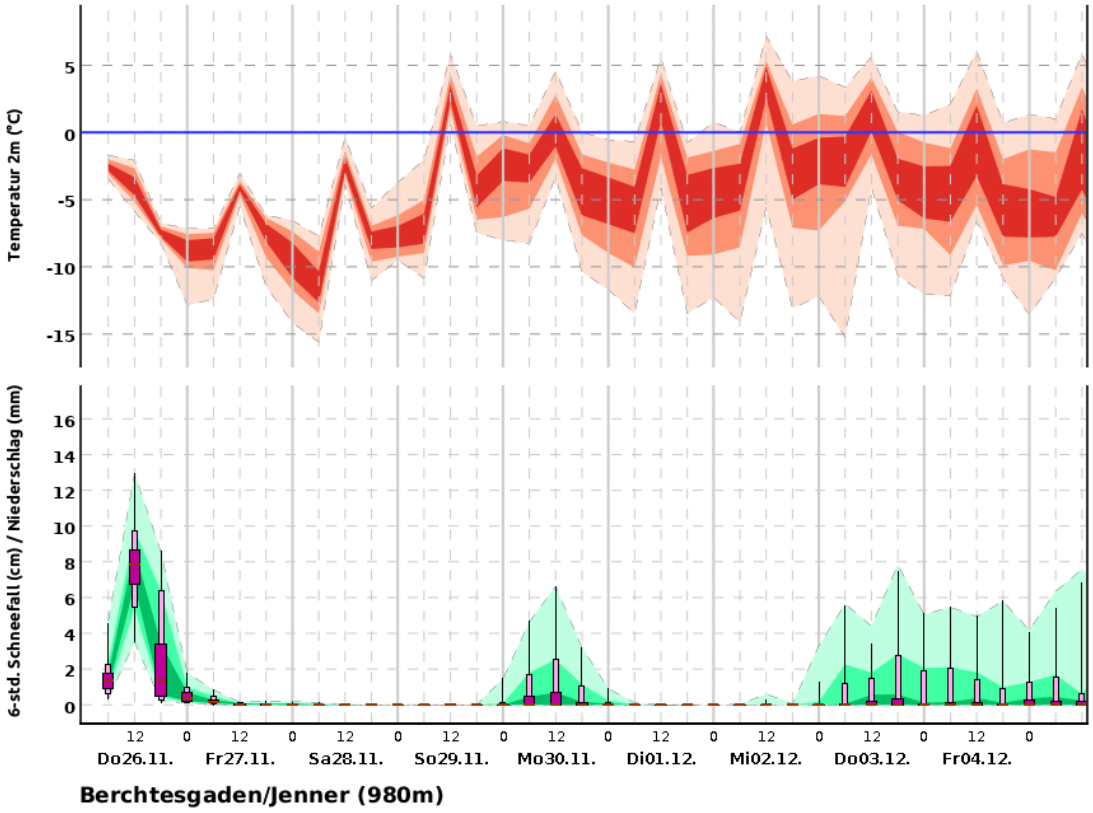

©2026 Deutscher Wetterdienst

Erläuterung: Die Trendvorhersage beschreibt, in welchem Rahmen sich Temperatur und Niederschlag/ Schneefall entwickeln werden. Dazu werden mehrere Vorhersagen berechnet, die möglichst alle potenziell zu erwartenden

Entwicklungen umfassen sollen. Die Darstellungen fassen zusammen, in welchem Bereich 50%, 80% bzw. 100% dieser Vorhersagen liegen.

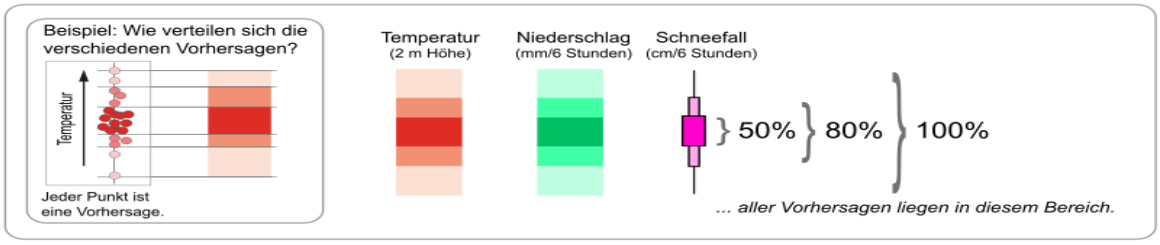

Hinweis: In seltenen Fällen kann die tatsächlich eingetroffene Wetterentwicklung auch außerhalb des 100%-Bereiches sein.

Nächste Aktualisierung: 20:45 Uhr, mehr unter www.dwd.de
Deutscher Wetterdienst - Regionale Wetterberatung Süd – Land, Bayern / Jens Kühne, M.Sc. Meteorology