

Deutscher Wetterdienst  
Allgemeine Straßenwettervorhersage für Südbayern  
ausgegeben von der Regionalen Wetterberatung München  
am Dienstag, 29.10.2024 10:45 Uhr

Schlagzeile für die nächsten 24 Stunden:  
Oftmals trüb, anfangs gebietsweise Nebel. In Alpennähe sonniger.

Wetter- und Warnlage:  
Hochdruckeinfluss mit bodennah feuchter Luft bestimmt weiterhin das  
Wettergeschehen in Bayern.

NEBEL:  
Bis zum späten Vormittag sowie in der Nacht zum Mittwoch gebietsweise Nebel  
mit Sichten unter 150 m.

Vorhersage:  
Heute oftmals trüb durch Nebel und Hochnebel, im Tagesverlauf gebietsweise  
aber Auflockerungen. Am sonnigsten an den Alpen und im höheren Vorland. Je  
nach Sonne 12 bis 18 Grad. In 2000 m bis 11, auf der Zugspitze 3 Grad.  
Schwachwindig.

In der Nacht zum Mittwoch wieder verbreitet Nebel und Hochnebel,  
stellenweise Sprühregen. Nur in den Alpen wahrscheinlich klar. Abkühlung  
auf 9 bis 4 Grad.

Straßenwetter in den Frühstunden, Mittwoch 30.10.2024 in Südbayern:

Glätte: keine  
Glätteart: keine  
Verbreitung: keine

Besonderheiten: keine

Am Mittwoch erneut oft neblig oder trüb unter Hochnebel, stellenweise auch  
etwas Sprühregen. Im Tagesverlauf nur vereinzelt Auflockerungen. Sonne von  
früh bis spät lediglich in den Alpen. Maxima zwischen 11 und 17 Grad. In  
2000 m bis 10, in 3000 m bis 3 Grad. Schwacher Wind, vorwiegend aus  
östlichen Richtungen.

In der Nacht zum Donnerstag erneut Hochnebel oder Nebel. Minima zwischen 8  
und 3 Grad.

Glätte: keine  
Glätteart: keine  
Verbreitung: keine

Besonderheiten: keine

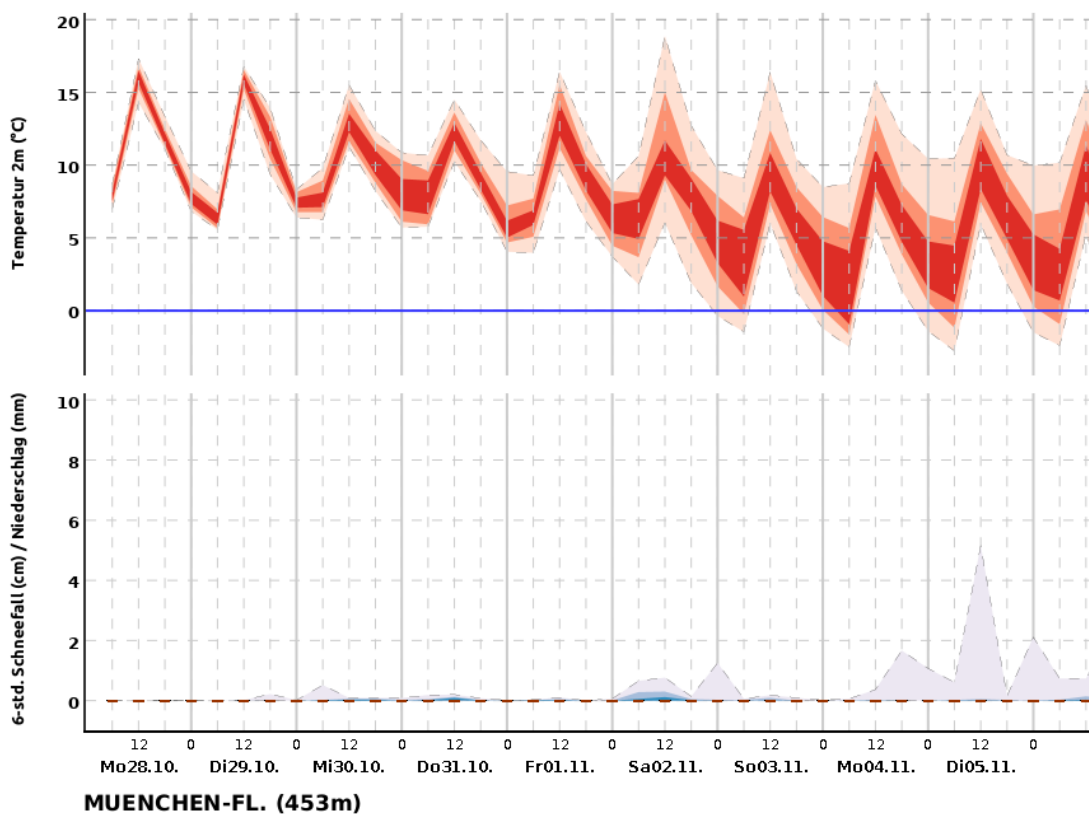
Am Donnerstag anfangs oft neblig-trüb. Vielerorts ganztägig dichter  
Hochnebel und stellenweise Sprühregen, später am Tage gebietsweise aber  
auch Auflockerungen. Am sonnigsten erneut in den Alpen. Höchstwerte  
zwischen 11 und 16 Grad. In 2000 m von Ost nach West zwischen 10 und 13,  
auf der Zugspitze 7 Grad. Schwachwindig.

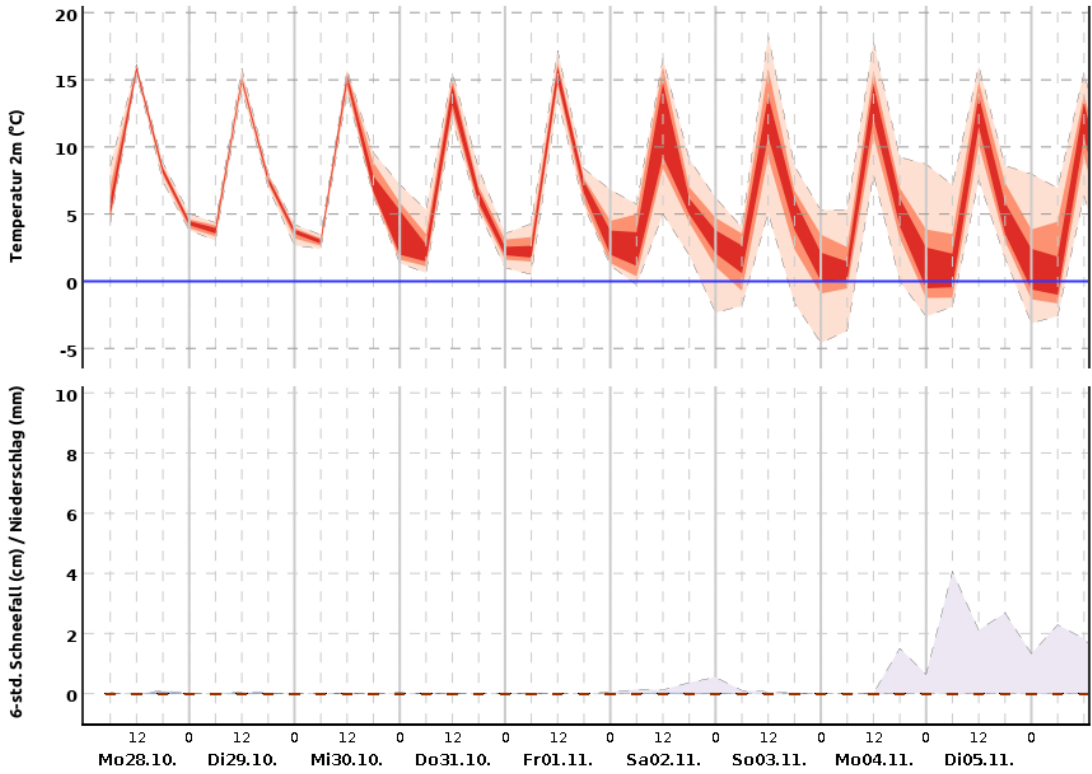
In der Nacht zum Freitag teils trüb durch Nebel und Hochnebel, teils klar. Tiefstwerte 7 bis 1 Grad.

Am Freitag (Allerheiligen) zunächst häufig neblig-trüb. Im Tagesverlauf von Südwesten her zunehmend Sonne, jedoch an der unteren Donau wahrscheinlich örtlich ganztags trüb. Maximal 10 Grad bei Dauergrau und bis 18 Grad bei viel Sonnenschein. In 2000 m um 13, in 3000 m bis 8 Grad. Schwacher Wind, vorwiegend aus Südwest.

In der Nacht zum Samstag erneut Ausbreitung von Nebel und Hochnebel. Minima zwischen 6 und 2 Grad.

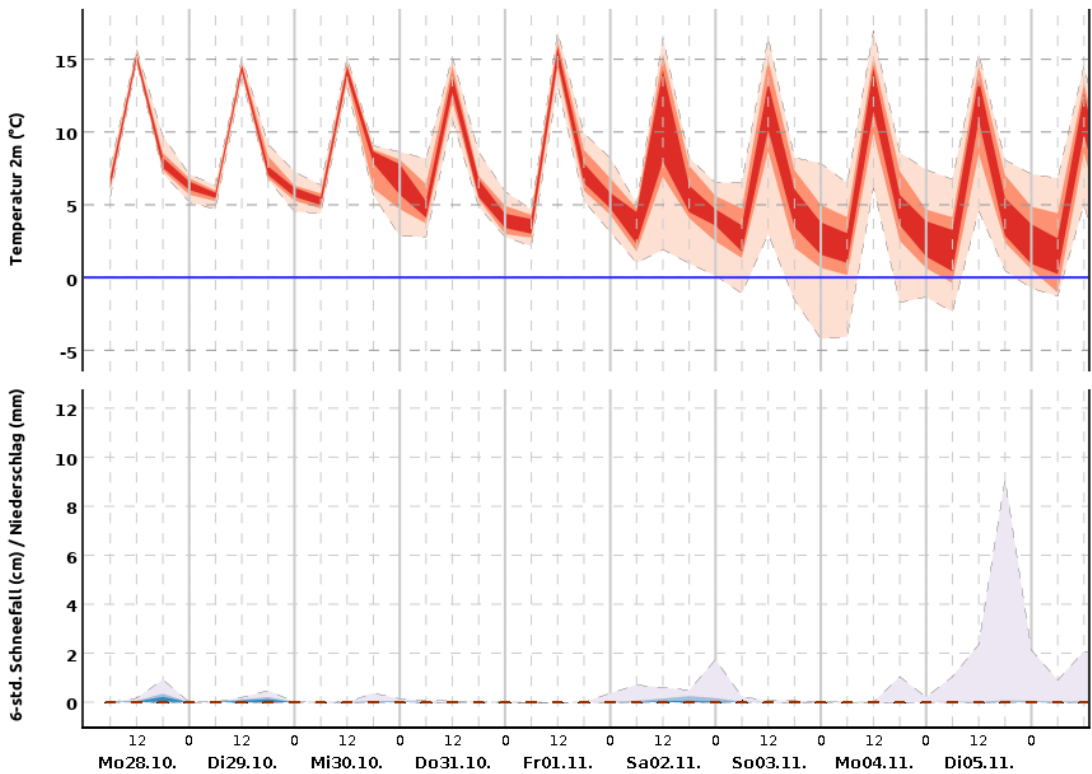
Trendvorhersage bis zum 10. Folgetag: *exemplarisch dargestellt durch eine Vorhersage für München (Flughafen) sowie für die höheren Lagen im Allgäu durch Oberstdorf, im Wetterstein durch Mittenwald und im Berchtesgadener Land durch den Jenner*





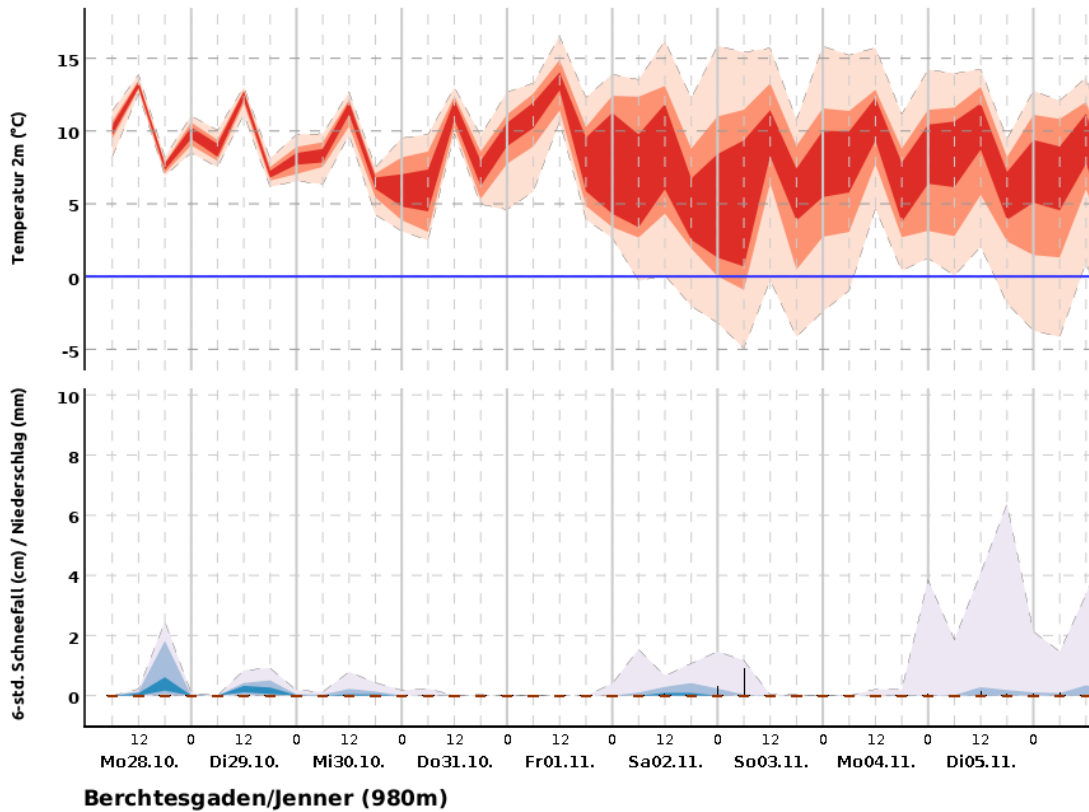
**Oberstdorf (806m)**

©2024 Deutscher Wetterdienst



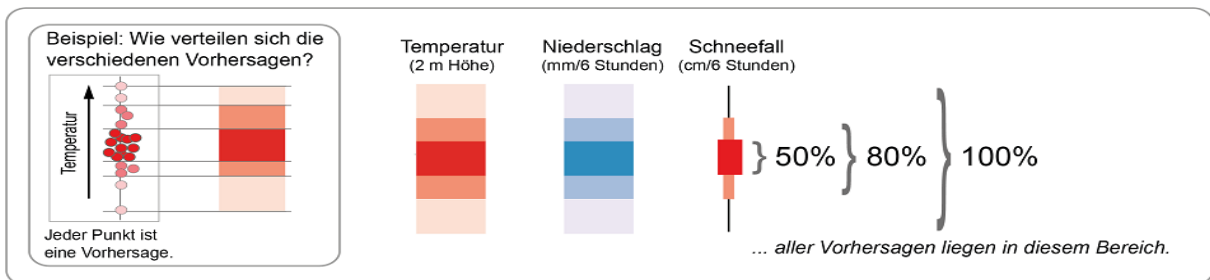
**MITTENWALD (920m)**

©2024 Deutscher Wetterdienst



©2024 Deutscher Wetterdienst

Erläuterung: Die Trendvorhersage beschreibt, in welchem Rahmen sich Temperatur und Niederschlag/ Schneefall entwickeln werden. Dazu werden mehrere Vorhersagen berechnet, die möglichst alle potenziell zu erwartenden Entwicklungen umfassen sollen. Die Darstellungen fassen zusammen, in welchem Bereich 50%, 80% bzw. 100% dieser Vorhersagen liegen.



Hinweis: In seltenen Fällen kann die tatsächlich eingetroffene Wetterentwicklung auch außerhalb des 100%-Bereiches sein.

Nächste Aktualisierung: 20:45 Uhr, mehr unter [www.dwd.de](http://www.dwd.de)  
 Deutscher Wetterdienst - Regionale Wetterberatung München / Henry