

Deutscher Wetterdienst  
Deutscher Wetterdienst  
Allgemeine Straßenwettervorhersage für Südbayern  
ausgegeben von der Regionalen Wetterberatung Süd - Landberatung Bayern  
am Freitag, 29.05.2026 20:30 Uhr

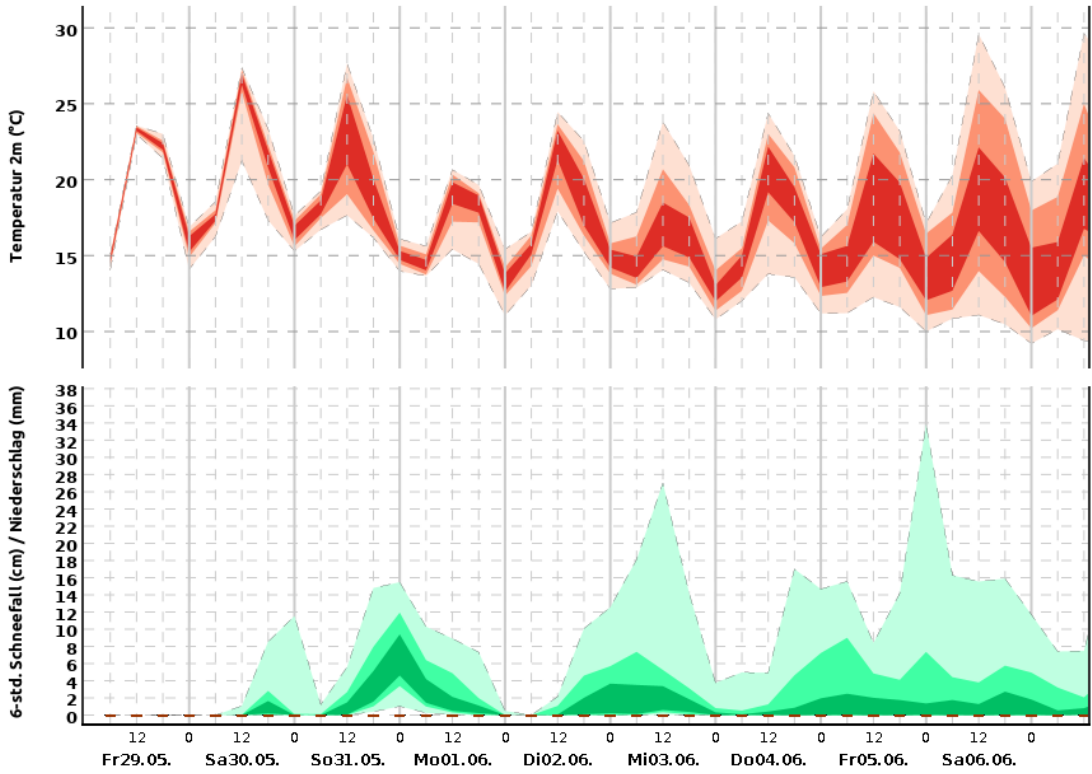
Schlagzeile für die nächsten 24 Stunden:  
Heute Nacht verbreitet leichter Frost. Am Mittwoch sonnig.

Wetter- und Warnlage:  
Süddeutschland liegt im Bereich eines sich allmählich abschwächenden Hochs in sehr warmer und zunächst noch trockener Luft. Zum Samstag dringt ein erster Tiefausläufer von Norden her vor.

GEWITTER (lokal UNWETTER):  
Am Samstag ab Mittag vom Bayerwald nach Süden verlagernd gebietsweise starke Gewitter mit lokalem Starkregen, Hagel und stürmischen Böen um 70 km/h. Vereinzelt heftiger Starkregen mit Mengen bis 30 l/qm in kurzer Zeit, Hagel bis 2 cm und Böen bis 80 km/h nicht ausgeschlossen. In der Nacht zum Sonntag abnehmendes Gewitterrisiko.  
Am Sonntag wahrscheinlich schon am Vormittag Gewitter. Im Tagesverlauf vermehrt und mit zunehmender Intensität. Dabei lokal heftiger Starkregen bis 30 l/qm in kurzer Zeit bzw. einer Stunde, vereinzelt Unwetter mit extremen Starkregen um 40 l/qm in kurzer Zeit wahrscheinlich. In der Nacht zum Montag generell Abschwächung der Gewitter, gebietsweise mehrstündiger Starkregen nicht ausgeschlossen.

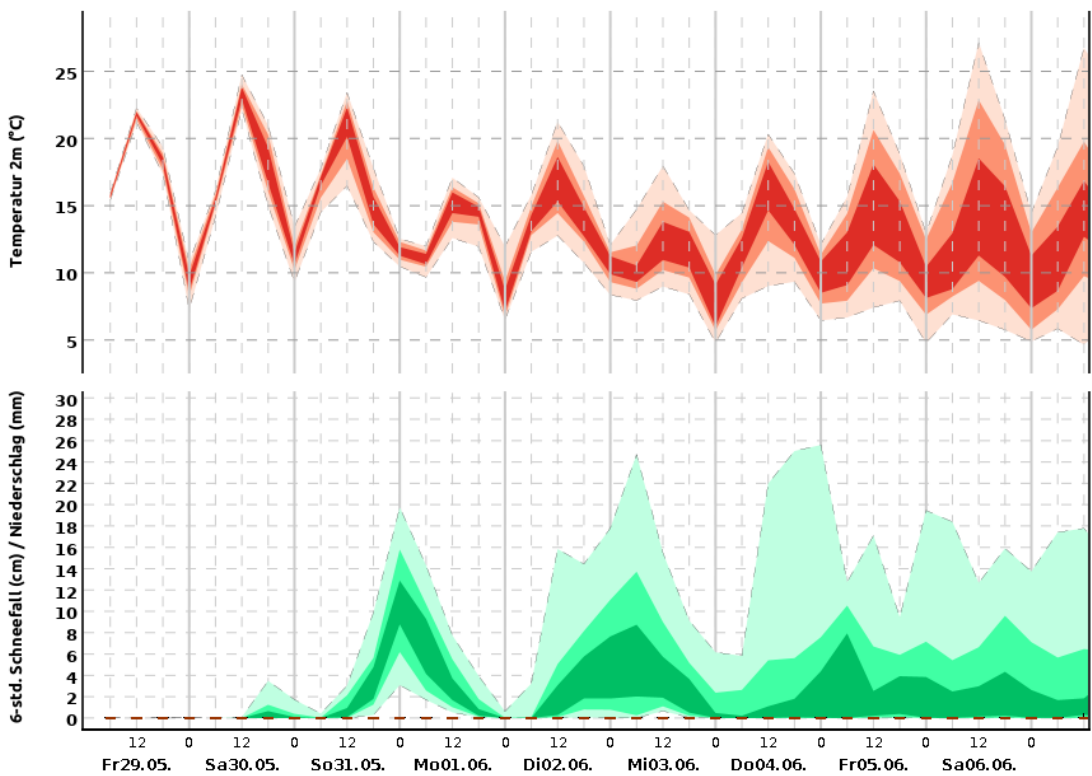
WIND:  
Am Samstag in Niederbayern auch abseits von Gewittern Böen bis 60 km/h aus Nordwest.

Trendvorhersage bis zum 10. Folgetag: *exemplarisch dargestellt durch eine Vorhersage für München (Flughafen) sowie für die höheren Lagen im Allgäu durch Oberstdorf, im Wetterstein durch Mittenwald und im Berchtesgadener Land durch den Jenner*



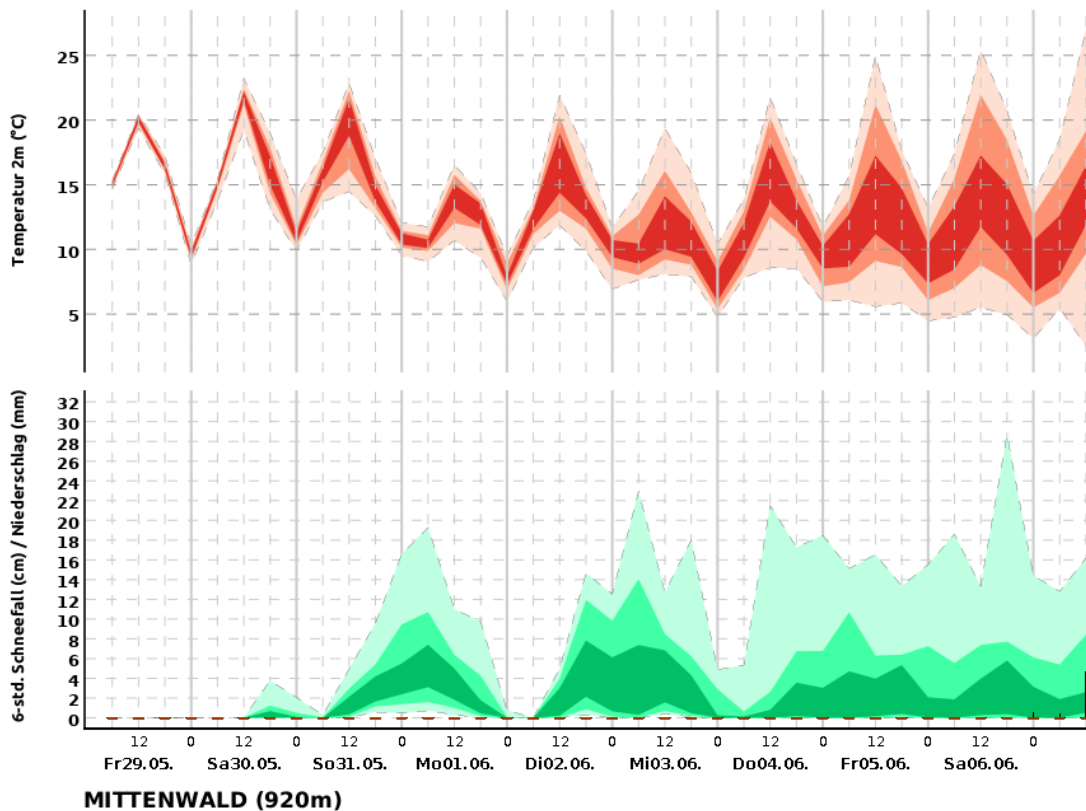
**MUENCHEN-FL. (453m)**

©2026 Deutscher Wetterdienst



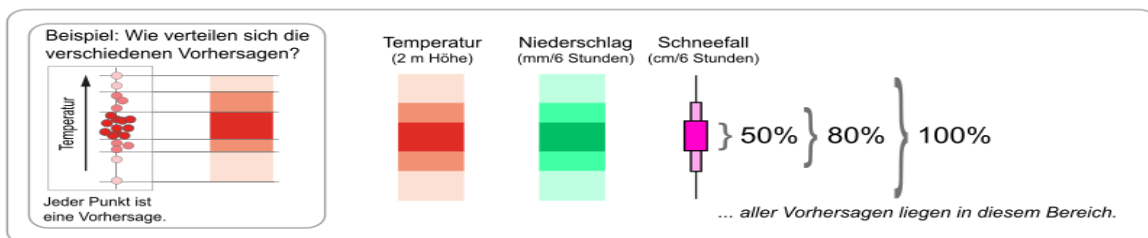
**Oberstdorf (806m)**

©2026 Deutscher Wetterdienst



©2026 Deutscher Wetterdienst

Erläuterung: Die Trendvorhersage beschreibt, in welchem Rahmen sich Temperatur und Niederschlag/ Schneefall entwickeln werden. Dazu werden mehrere Vorhersagen berechnet, die möglichst alle potenziell zu erwartenden Entwicklungen umfassen sollen. Die Darstellungen fassen zusammen, in welchem Bereich 50%, 80% bzw. 100% dieser Vorhersagen liegen.



Hinweis: In seltenen Fällen kann die tatsächlich eingetroffene Wetterentwicklung auch außerhalb des 100%-Bereiches sein.

Nächste Aktualisierung: 04:45 Uhr

Hinweis:  
Über die aktuelle Warnsituation können Sie sich jederzeit unter [www.dwd.de](http://www.dwd.de) oder in der Warnwetter-App des Deutschen Wetterdienstes informieren.

Deutscher Wetterdienst - Regionale Wetterberatung Süd - Land, Bayern / C.Kronfeldner