

Deutscher Wetterdienst

Allgemeine Straßenwettervorhersage für Südbayern  
ausgegeben von der Regionalen Wetterberatung Süd - Landberatung Bayern  
am Samstag, 30.05.2026 04:30 Uhr

Schlagzeile für die nächsten 24 Stunden:

Heute Sonne und Wolken, vor allem in Niederbayern Gewitter. Am Sonntag  
verbreitet Regen und Gewitter.

Wetter- und Warnlage:

Vom Hochdruckeinfluss der vergangenen Tage ist nicht mehr viel übrig. Von  
Nordwesten dringt am Samstag ein erster Tiefausläufer nach Süddeutschland  
vor, dem am Sonntag ein zweiter nachfolgt. Erst mit diesem wird die sehr  
warme und feuchte Luft durch kühlere und trockenere ersetzt.

GEWITTER (lokal UNWETTER):

Am Samstag am Nachmittag und Abend vor allem in Niederbayern einzelne  
kräftige Gewitter mit lokalem Starkregen, Hagel und stürmischen Böen um 70  
km/h. Bezüglich Starkregen und Hagel räumlich eng begrenzt Unwetter nicht  
ausgeschlossen (Mengen über 25 l/qm in 1 Stunde, Korngrößen um 2 cm). Zudem  
örtlich Sturmböen möglich (um 80 km/h). In der Nacht zum Sonntag  
voraussichtlich auch in Schwaben und Oberbayern einzelne Gewitter mit  
Starkregen, Hagel und stürmischen Böen, jedoch kaum Unwettergefahr.

Am Sonntag wahrscheinlich schon gegen Mittag von Nordwesten neuerlich und  
öfter Gewitter. Dabei mancherorts erneut Starkregen, Hagel und stürmische  
Böen oder Sturmböen. Vereinzelt unwetterartige Regenmengen (30-40 l/qm in  
kurzer Zeit) wahrscheinlich. In der Nacht zum Montag abnehmendes  
Gewitterrisiko.

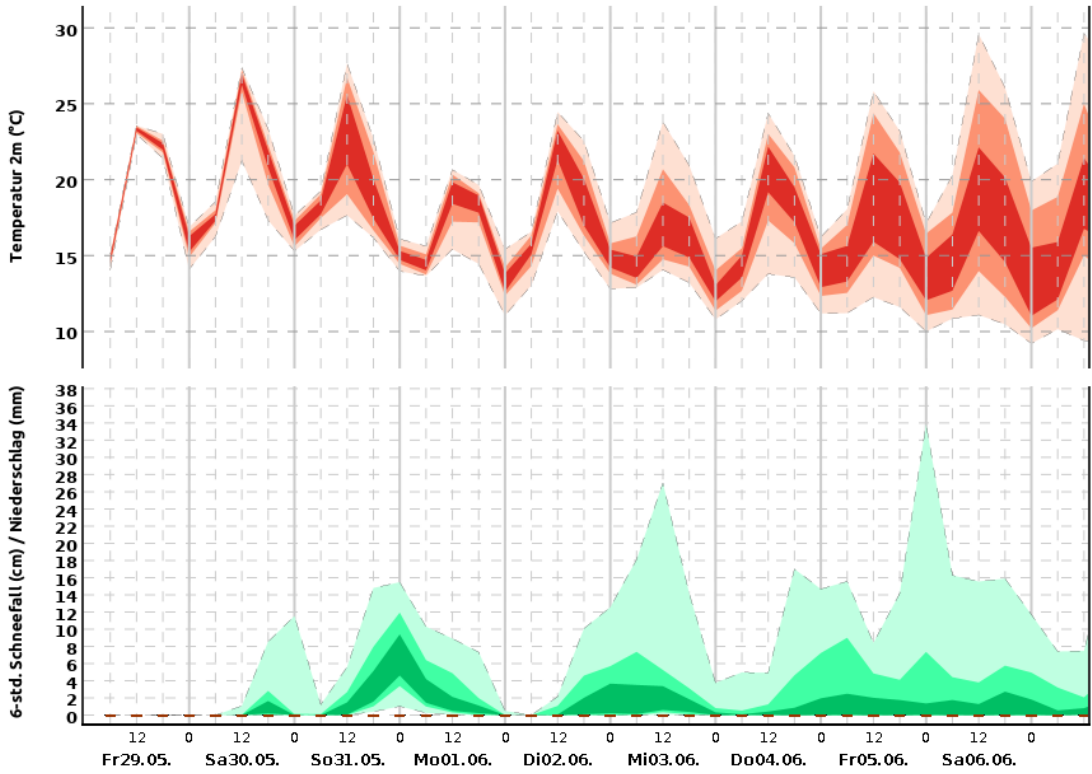
STARKREGEN:

In der Nacht zum Montag besonders an den Alpen auch unabhängig von  
Gewittern stellenweise Mengen über 20 l/qm in wenigen Stunden.

WIND:

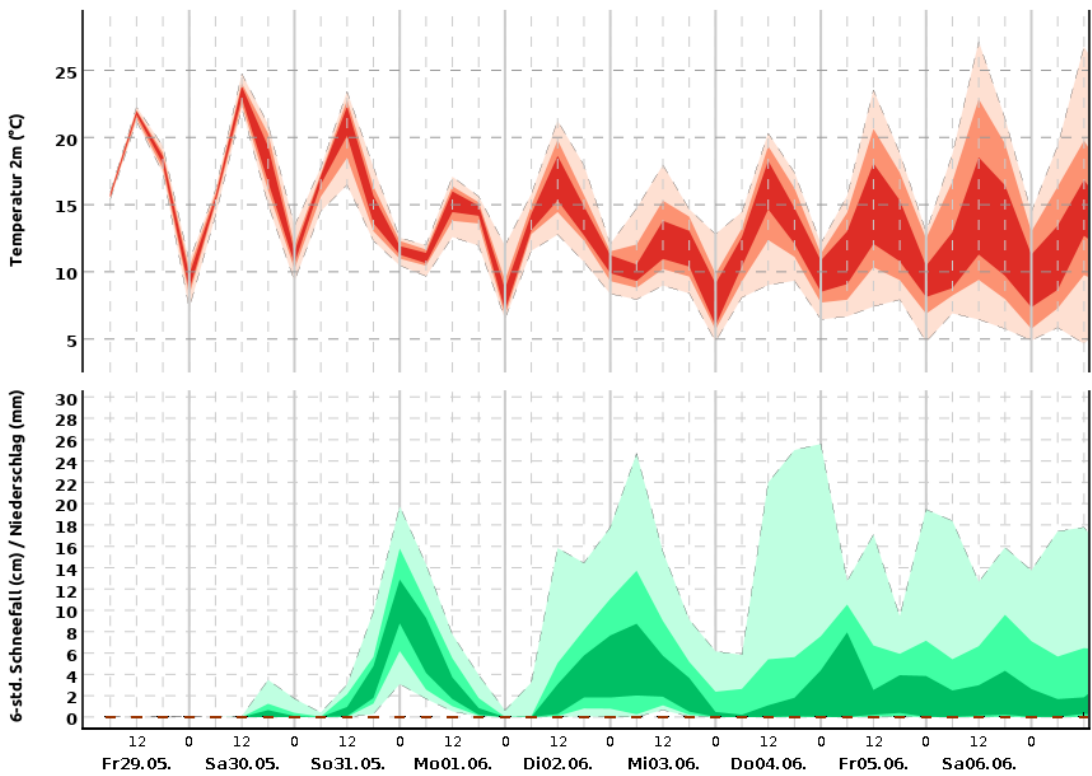
Am Samstag in Niederbayern auch abseits von Gewittern gebietsweise Böen bis  
60 km/h aus Nordwest.

Trendvorhersage bis zum 10. Folgetag: *exemplarisch dargestellt durch eine  
Vorhersage für München (Flughafen) sowie für die höheren Lagen im Allgäu  
durch Oberstdorf, im Wetterstein durch Mittenwald und im Berchtesgadener  
Land durch den Jenner"*



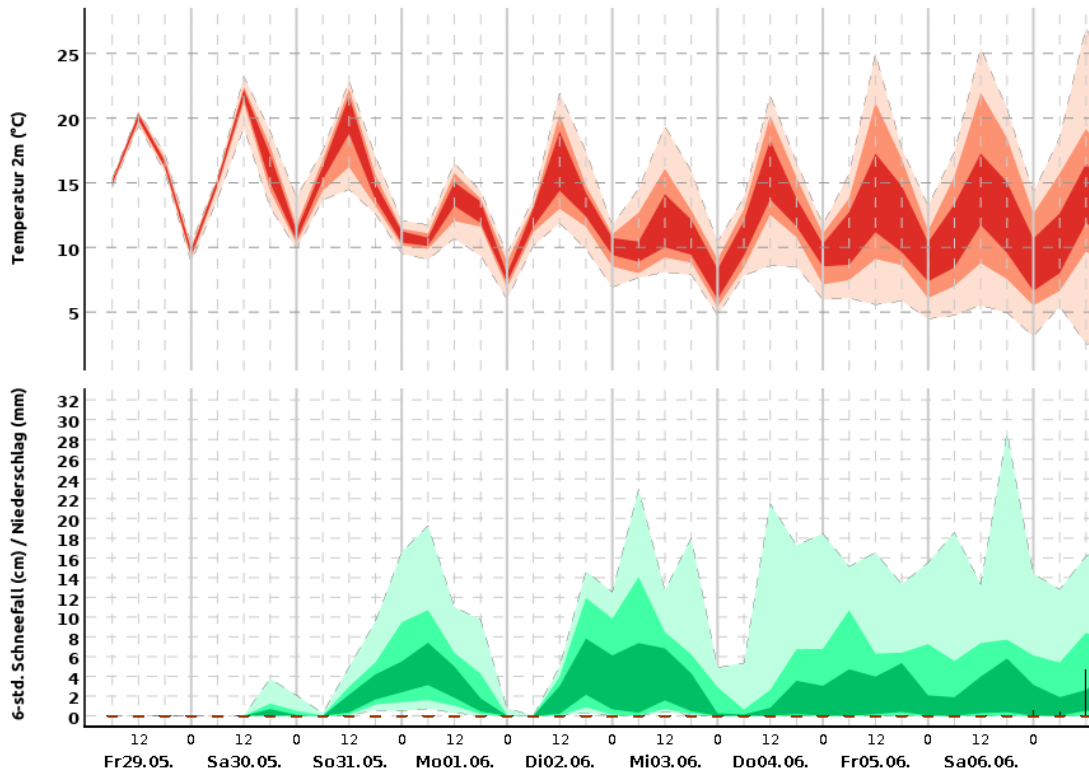
**MUENCHEN-FL. (453m)**

©2026 Deutscher Wetterdienst



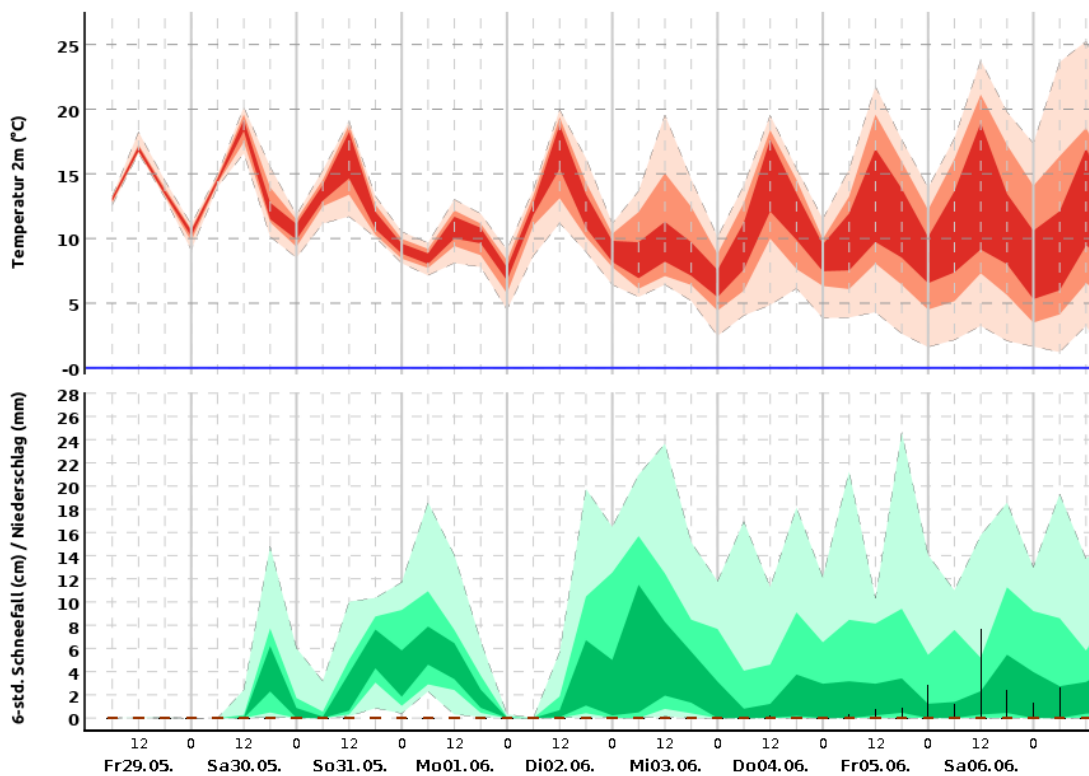
**Oberstdorf (806m)**

©2026 Deutscher Wetterdienst



**MITTENWALD (920m)**

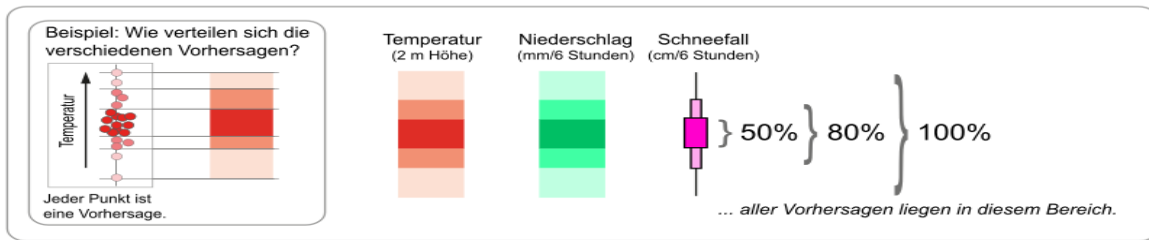
©2026 Deutscher Wetterdienst



**Berchtesgaden/Jenner (980m)**

©2026 Deutscher Wetterdienst

Erläuterung: Die Trendvorhersage beschreibt, in welchem Rahmen sich Temperatur und Niederschlag/ Schneefall entwickeln werden. Dazu werden mehrere Vorhersagen berechnet, die möglichst alle potenziell zu erwartenden Entwicklungen umfassen sollen. Die Darstellungen fassen zusammen, in welchem Bereich 50%, 80% bzw. 100% dieser Vorhersagen liegen.



Hinweis: In seltenen Fällen kann die tatsächlich eingetroffene Wetterentwicklung auch außerhalb des 100%-Bereiches sein.

Nächste Aktualisierung: 06:45 Uhr

Hinweis:

Über die aktuelle Warnsituation können Sie sich jederzeit unter [www.dwd.de](http://www.dwd.de) oder in der Warnwetter-App des Deutschen Wetterdienstes informieren.

Deutscher Wetterdienst - Regionale Wetterberatung Süd - Land, Bayern / Ehmann