

Deutscher Wetterdienst

Allgemeine Straßenwettervorhersage für Südbayern

ausgegeben von der Regionalen Wetterberatung Süd - Landberatung Bayern
am Samstag, 30.05.2026 10:30 Uhr

Schlagzeile für die nächsten 24 Stunden:

Heute Sonne und Wolken, ab Mittag bis in die kommende Nacht in den
östlichen Regionen Gewitter, UNWETTER nicht ausgeschlossen. Auch am Sonntag
im Tagesverlauf oft Schauer und teils kräftige Gewitter.

Wetter- und Warnlage:

Im Laufe des Tages dringt ein erster Tiefausläufer von Nordwesten nach
Süddeutschland vor, dem am Sonntag ein zweiter folgt. Mit diesem wird die
sehr warme und feuchte Luft dann durch kühlere und trockenere ersetzt.

GEWITTER (UNWETTER nicht ausgeschlossen):

In Ober- und Niederbayern ab Mittag bis in die Nacht zum Sonntag Gewitter
mit lokalem Starkregen (Mengen um 15 l/qm in 1 Stunde) und Böen bis 60
km/h. Zum Teil auch UNWETTERARTIGE Gewitter mit Starkregen mit Mengen über
25 l/qm in 1 Stunde, Hagel mit Korngrößen um 2 cm und Sturmböen um 80 km/h
nicht ausgeschlossen.

Am Sonntag ab Mittag von Nordwesten her erneut Gewitter. Dabei Starkregen
um 20 l/qm, Hagel und stürmische Böen um 70 km/h wahrscheinlich. Lokal auch
UNWETTERARTIGE Entwicklungen besonders in Bezug auf Starkregen mit Mengen
zwischen 30 und 40 l/qm in der Stunde.

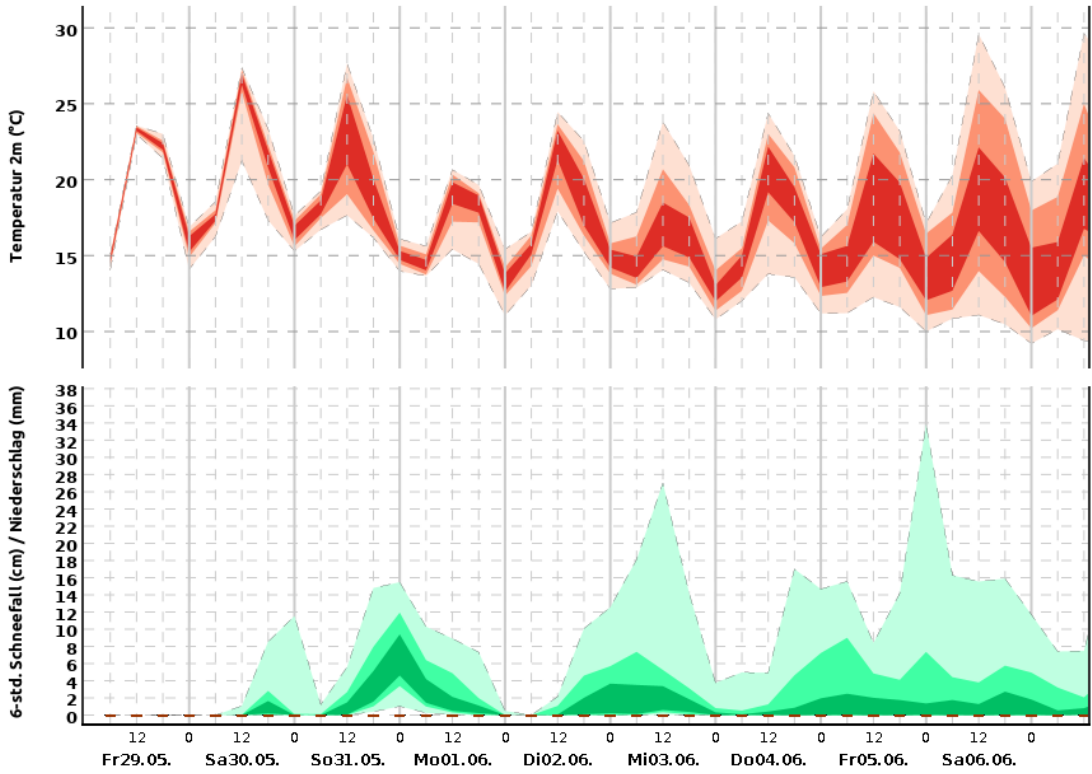
STARKREGEN:

In der Nacht zum Montag besonders an den Alpen auch unabhängig von
Gewittern stellenweise Mengen über 20 l/qm in wenigen Stunden.

WIND:

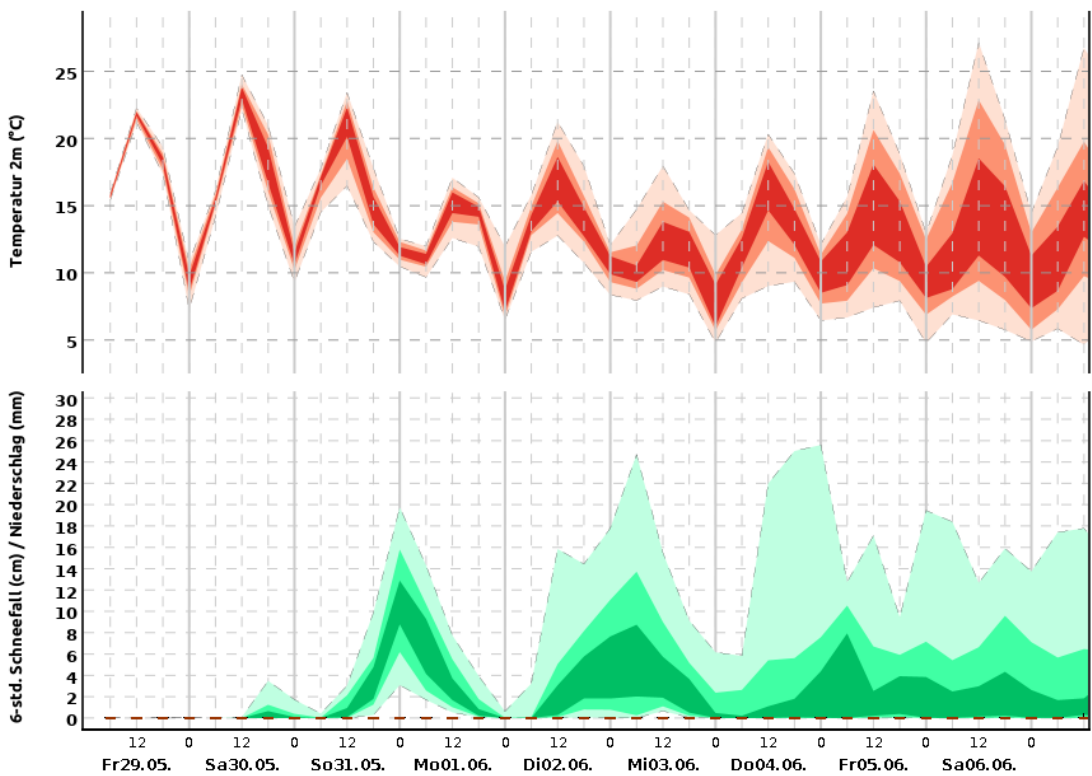
Heute in Niederbayern auch abseits von Gewittern gebietsweise Böen bis 60
km/h, auf Bayerwaldgipfeln auch stürmische Böen um 70 km/h aus Nordwest.

Trendvorhersage bis zum 10. Folgetag: *exemplarisch dargestellt durch eine
Vorhersage für München (Flughafen) sowie für die höheren Lagen im Allgäu
durch Oberstdorf, im Wetterstein durch Mittenwald und im Berchtesgadener
Land durch den Jenner*



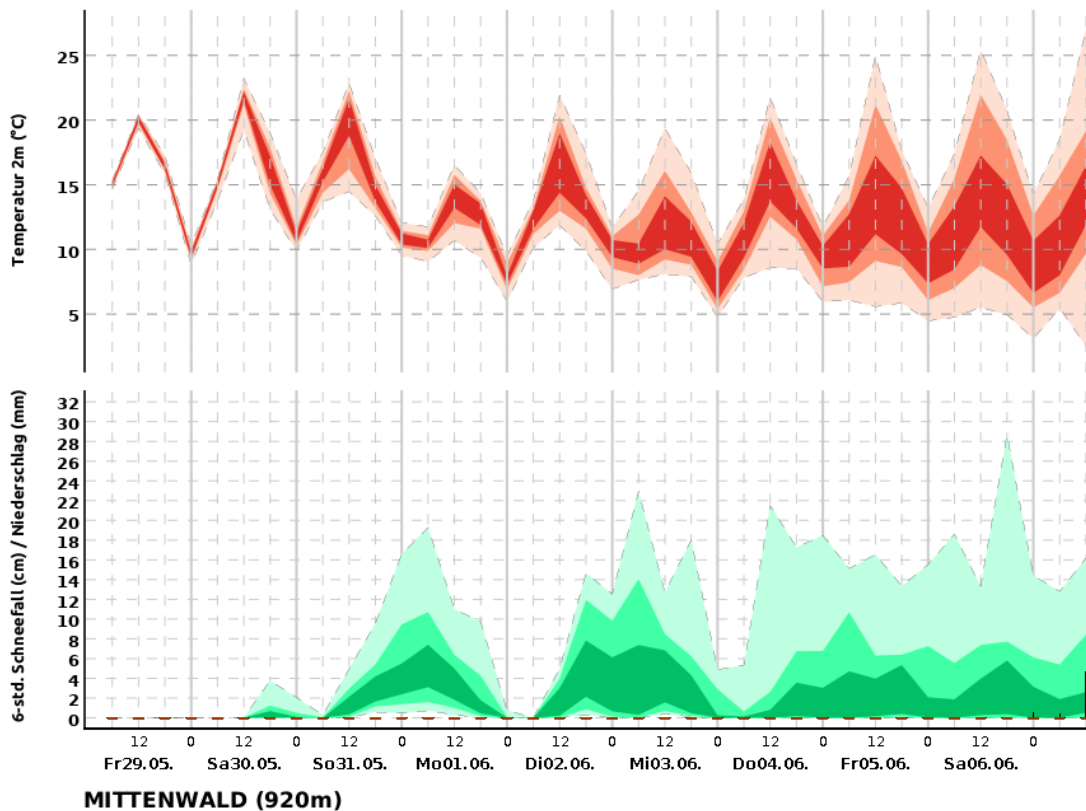
MUENCHEN-FL. (453m)

©2026 Deutscher Wetterdienst



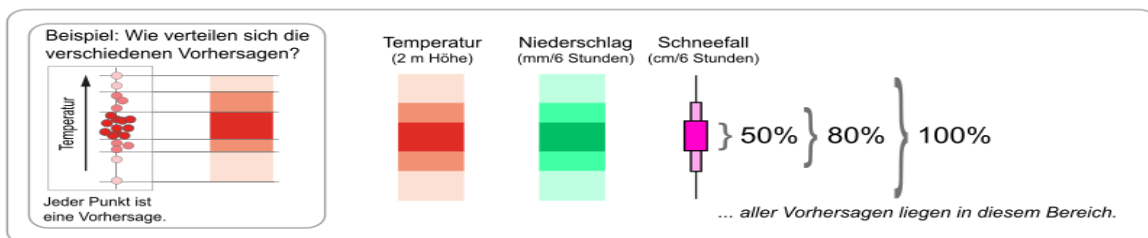
Oberstdorf (806m)

©2026 Deutscher Wetterdienst



©2026 Deutscher Wetterdienst

Erläuterung: Die Trendvorhersage beschreibt, in welchem Rahmen sich Temperatur und Niederschlag/ Schneefall entwickeln werden. Dazu werden mehrere Vorhersagen berechnet, die möglichst alle potenziell zu erwartenden Entwicklungen umfassen sollen. Die Darstellungen fassen zusammen, in welchem Bereich 50%, 80% bzw. 100% dieser Vorhersagen liegen.



Hinweis: In seltenen Fällen kann die tatsächlich eingetroffene Wetterentwicklung auch außerhalb des 100%-Bereiches sein.

Nächste Aktualisierung: 20:45 Uhr

Hinweis:
Über die aktuelle Warnsituation können Sie sich jederzeit unter www.dwd.de oder in der Warnwetter-App des Deutschen Wetterdienstes informieren.

Deutscher Wetterdienst - Regionale Wetterberatung Süd - Land, Bayern /
Gerhard Müller