Deutscher Wetterdienst
Allgemeine Straßenwettervorhersage für Baden-Württemberg
ausgegeben von der Regionalen Wetterberatung Stuttgart
am Mittwoch, 25.11.2026, 10:30 Uhr

Stark bewölkt oder bedeckt, in der Südhälfte lokal etwas Regen, dort abends vereinzelt Glätte. Im östlichen Bergland Dauerfrost. In der Nacht zum Donnerstag erneut Frost, gebietsweise Glätte, örtlich Nebel.

Wetter- und Warnlage:
Heute nähert sich der Ausläufer eines Tiefs über Frankreich von Südwesten her und gestaltet das Wetter in der zweiten Wochenhälfte im Süden und Südosten zum Teil unbeständig.

FROST:
Heute auf der Ostalb Dauerfrost. In den Nächten zum Donnerstag und Freitag jeweils bis in den Vormittag leichter bis mäßiger Frost. Tagsüber vor allem im Bergland leichter Dauerfrost.

GLÄTTE/GLATTEIS/SCHNEE:
Heute Abend und in der Nacht zum Donnerstag im Südwesten, entlang des Hochrheins und auf der Alb geringe Gefahr für lokales Glatteis durch leichten gefrierenden Regen oder Sprühregen bzw. Glätte durch überfrierende Nässe. Dazu bis Freitagfrüh im Südschwarzwald und Richtung Allgäu Glätte durch geringen Neuschnee nicht ausgeschlossen. Sonst nur vereinzelt Glätte durch Reif.
In den Nächten zum Donnerstag und Freitag vor allem in der Nordhälfte vereinzelt Glätte durch Reif.

NEBEL:
In den Nächten zum Donnerstag und Freitag lokal Nebel mit Sichtweiten auch unter 150 m nicht ausgeschlossen.

Straßenwetter in den Frühstunden Donnerstag in Baden-Württemberg
Glätte: wahrscheinlich
Glätteart: Überfrieren von Feuchtigkeit oder Nässe/ Schnee/ Reif /gefrierender Regen
Verbreitung: örtlich

Besonderheiten: vom Südschwarzwald bis nach Oberschwaben, geringer Schnee allenfalls Richtung Oberschwaben; sonst nur vereinzelt Glätte (durch Reif)

Straßenwetter in den Frühstunden Freitag in Baden-Württemberg
Glätte: wahrscheinlich
Glätteart: Überfrieren von Feuchtigkeit oder Nässe / Schnee/ Reif
Verbreitung: örtlich

Besonderheiten: geringer Schnee allenfalls in den östlichen Regionen

Trendvorhersage bis zum 10. Folgetag: *exemplarisch dargestellt durch eine Vorhersage für Stuttgart-Echterdingen sowie für die Höhenlagen Freudenstadt*

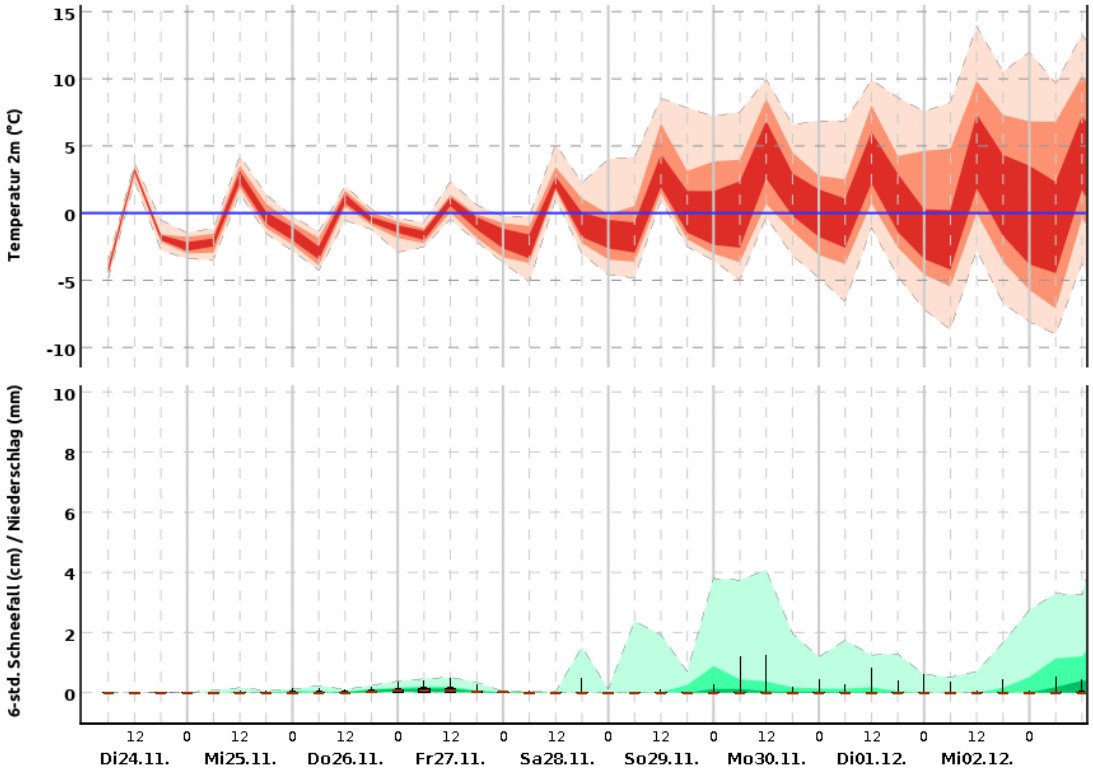

STUTTGART-ECHT. (396m)

©2026 Deutscher Wetterdienst

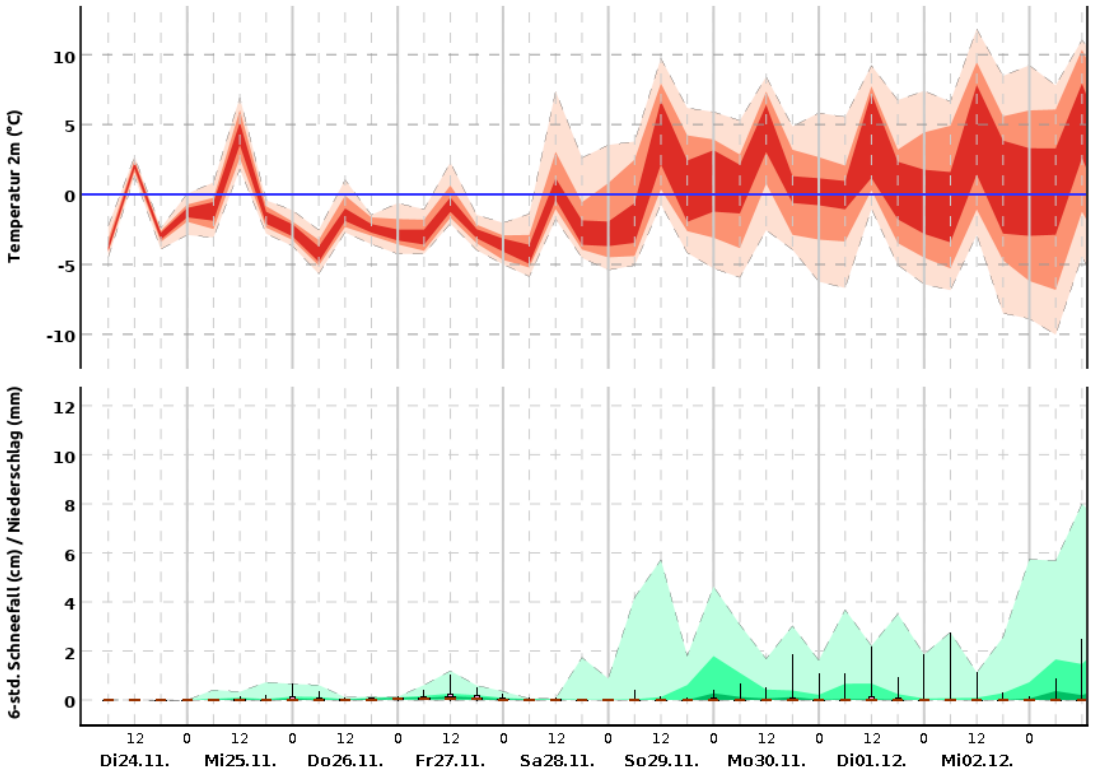

Freudenstadt (797m)

©2026 Deutscher Wetterdienst

Erläuterung: Die Trendvorhersage beschreibt, in welchem Rahmen sich Temperatur und Niederschlag/ Schneefall entwickeln werden. Dazu werden mehrere Vorhersagen berechnet, die möglichst alle potenziell zu erwartenden Entwicklungen umfassen sollen. Die Darstellungen fassen zusammen, in welchem Bereich 50%, 80% bzw. 100% dieser Vorhersagen liegen.

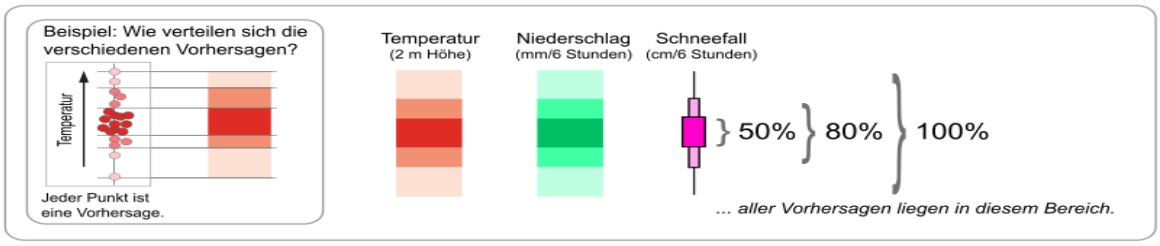

Hinweis: In seltenen Fällen kann die tatsächlich eingetroffene Wetterentwicklung auch außerhalb des 100%-Bereiches sein.

Nächste Aktualisierung: 20:30 Uhr, mehr unter www.dwd.de
Deutscher Wetterdienst, RWB Stuttgart/ C.Kronfeldner