Deutscher Wetterdienst
Allgemeine Straßenwettervorhersage für Baden-Württemberg
ausgegeben von der Regionalen Wetterberatung Stuttgart
am Sonntag, 29.11.2026, 10:30 Uhr

Anfangs Frost und gebietsweise Hochnebel. Tagsüber freundlich. Am Abend von Westen her Regen, insbesondere in der Nacht und Montag in den Frühstunden gebietsweise Glatteis.

Wetter- und Warnlage:
Ein Hochdruckgebiet mit Schwerpunkt über Osteuropa sorgt für eine vor allem nachts kalte Grundschicht in Süddeutschland. In der Nacht zum Montag zieht von Westen her der Ausläufer eines Tiefs über dem Nordmeer durch. Am Montag wird wieder hoher Luftdruck wetterbestimmend und die kalte Grundschicht setzt sich fort.

GLATTEIS/SCHNEE:
Heute Abend von Westen her aufkommender Regen, dabei im Osten des Landes vom Odenwald über die Hohenloher Ebene bis nach Oberschwaben und ins Allgäu gebietsweise gefrierender Regen mit Glatteisbildung bis Montag am Vormittag, zum Teil aber auch Schnee mit entsprechender Glätte durch Schneematsch.

FROST:
Heute tagsüber im Bereich der Ostalb und an der Donau leichter Dauerfrost. In der Nacht zum Montag vom Odenwald über die Hohenloher Ebene bis zum Bodensee nochmals leichter Frost. In der Nacht zum Dienstag mit Ausnahme des südlichen Oberrheingrabens leichter Frost.

GLÄTTE:
Heute in den Frühstunden im unteren Neckarraum nördlich Stuttgarts sowie im Mittelgebirgsraum vereinzelt Reifglätte. In der Nacht zum Dienstag gebietsweise durch gefrierende Nässe.

NEBEL:
Heute Früh und Vormittag am Schwarzwald mit Sichtweiten auch unter 150 m. In der Nacht zum Dienstag verbreitet Nebel mit Sichtweiten auch unter 150 m.

Straßenwetter in den Frühstunden Montag in Baden-Württemberg
Glätte: Sehr wahrscheinlich
Glätteart: Überfrieren von Feuchtigkeit oder Nässe / gefrierender Regen / Schneematsch
Verbreitung: gebietsweise

Besonderheiten: Etwa vom Odenwald bis zur Ostalb und in Teilen von Oberschwaben.

Straßenwetter in den Frühstunden Dienstag in Baden-Württemberg
Glätte: Wahrscheinlich
Glätteart: Überfrieren von Feuchtigkeit oder Nässe
Verbreitung: örtlich

Besonderheiten: Keine

Trendvorhersage bis zum 10. Folgetag: *exemplarisch dargestellt durch eine Vorhersage für Stuttgart-Echterdingen sowie für die Höhenlagen Freudenstadt*

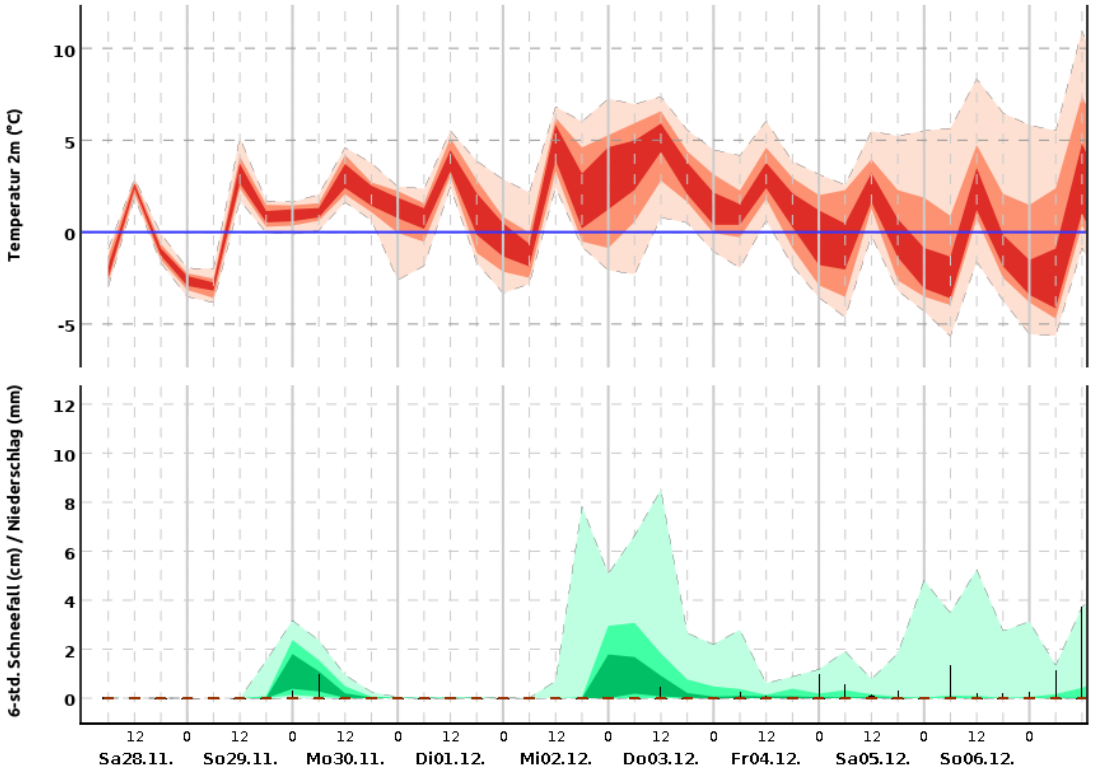

STUTTGART-ECHT. (396m)

©2026 Deutscher Wetterdienst

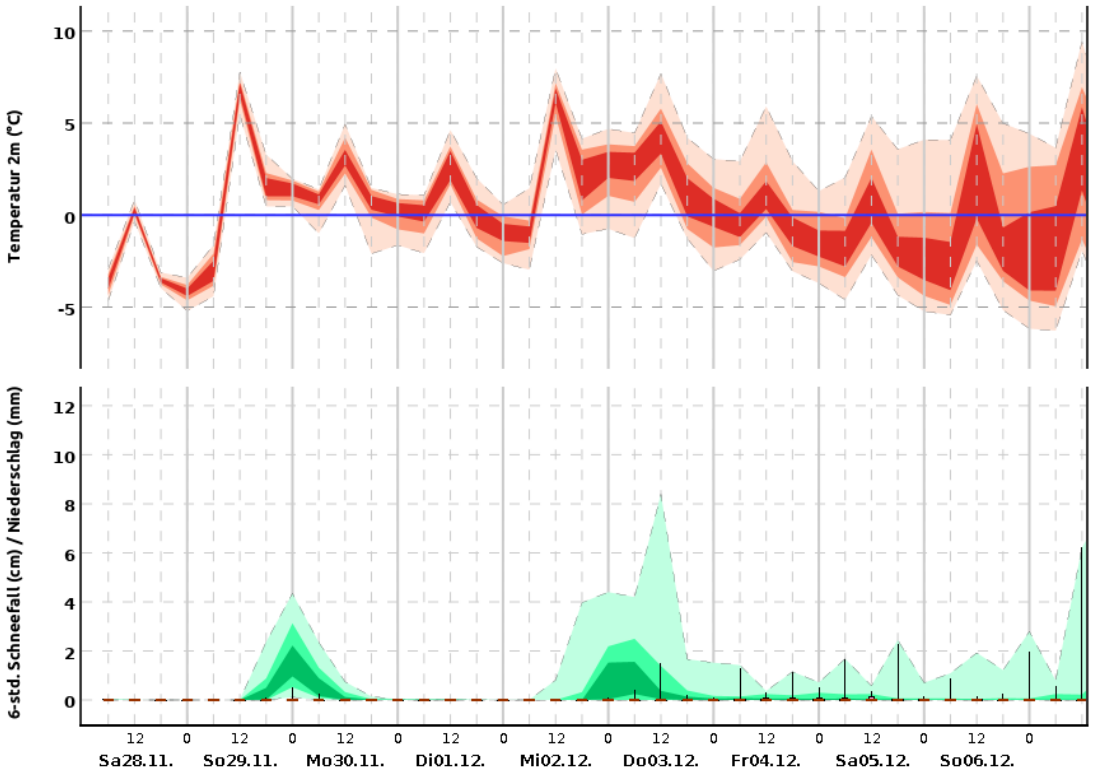

Freudenstadt (797m)

©2026 Deutscher Wetterdienst

Erläuterung: Die Trendvorhersage beschreibt, in welchem Rahmen sich Temperatur und Niederschlag/ Schneefall entwickeln werden. Dazu werden mehrere Vorhersagen berechnet, die möglichst alle potenziell zu erwartenden Entwicklungen umfassen sollen. Die Darstellungen fassen zusammen, in welchem Bereich 50%, 80% bzw. 100% dieser Vorhersagen liegen.

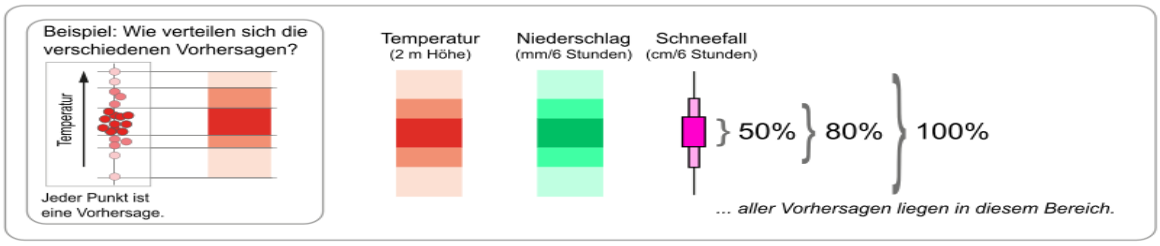

Hinweis: In seltenen Fällen kann die tatsächlich eingetroffene Wetterentwicklung auch außerhalb des 100%-Bereiches sein.

Nächste Aktualisierung: 20:30 Uhr, mehr unter www.dwd.de
Deutscher Wetterdienst, RWB Stuttgart/ Clemens Steiner